


**LEY DE LIBRE
ACCESO A LA
INFORMACIÓN
PÚBLICA
ARTÍCULO 10
NUMERAL 19**



ENTIDAD: DIRECCIÓN GENERAL DE AERONÁUTICA CIVIL
 DIRECCIÓN: 9a. Avenida 14-75, zona 13 ciudad
 HORARIO DE ATENCIÓN: DE 9:00 a 17:00 horas
 DIRECTOR: FRANCIS ARTURO AGUIRRE ARGUETA
 FECHA DE ACTUALIZACIÓN: 30/09/2023
 MES DE: SEPTIEMBRE

No.	NOMENCLATURA DEL AREA	MOTIVO DEL ARRENDAMIENTO Y USO	FECHA DE APROBACION DEL CONTRATO	CARACTERISTICAS DEL BIEN			ARRENDATARIO		VALOR MENSUAL	MONTO TOTAL DEL CONTRATO
				UBICACIÓN FÍSICA:	Área / mts2	FINCA:	NOMBRE:	NIT:		
1	CC-2-1	Area de Local Comercial	DS-110-2015 de fecha 20/11/2015	UBICACIÓN FÍSICA:	Aeropuerto Internacional La Aurora	27.1	Bien inmueble urbano inscrito en el Registro General de la Propiedad de la Zona Central, al número doscientos veintiséis (226). Folio ciento cincuenta y cinco (159) de libro veinte (20) de Guatemala	Carlos Humberto Morales Cotí	Q. 3,025.12	Q. 363,014.40
				FINCA:	14241-7					
				TIPO:	LOCAL					
				PROPIETARIO:	Estado de Guatemala					
2	CC-2-3	Area de Local Comercial	DS-099-2015 de fecha 20/11/2015	UBICACIÓN FÍSICA:	Aeropuerto Internacional La Aurora	10.71	Bien inmueble urbano inscrito en el Registro General de la Propiedad de la Zona Central, al número doscientos veintiséis (226), folio ciento cincuenta y cinco (159) de libro veinte (20) de Guatemala	Byron Ivain Rodríguez Paiz	Q. 1,189.52	Q. 143,942.40
				FINCA:	31855-9					
				TIPO:	LOCAL					
				PROPIETARIO:	Estado de Guatemala					
3	CC-2-7	Area de Local Comercial	Ep. 39 de fecha 10/11/2008, EP 7 de fecha 11/04/2022	UBICACIÓN FÍSICA:	Aeropuerto Internacional La Aurora	10.52	Bien inmueble urbano inscrito en el Registro General de la Propiedad de la Zona Central, al número doscientos veintiséis (226). Folio ciento cincuenta y cinco (159) de libro veinte (20) de Guatemala	Rosalinda Castañeda Posadas	Q. 1211.84	Q. 72710.40
				FINCA:	16570227					
				TIPO:	LOCAL					
				PROPIETARIO:	Estado de Guatemala					
4	CC-2-8	Area de Local Comercial	DS-112-2015 de fecha 08/12/2015	UBICACIÓN FÍSICA:	Aeropuerto Internacional La Aurora	14.62	Bien inmueble urbano inscrito en el Registro General de la Propiedad de la Zona Central, al número doscientos veintiséis (226), folio ciento cincuenta y cinco (159) de libro veinte (20) de Guatemala	Marta Josefa Lorenzo Lajo	Q. 1,637.44	Q. 196,492.80
				FINCA:	140044-4					
				TIPO:	LOCAL					
				PROPIETARIO:	Estado de Guatemala					



5	CC-2-9	Area de Local Comercial	10 años	DS-104-2015 de fecha 20/11/2015	UBICACIÓN FÍSICA:			Aeropuerto Internacional La Aurora	MAYRA JUDITH SARCAVIA SARCAVIA	1,608.32 Q	192,998.40
					Área / mts2	14.36					
					FINCA:	Bien inmueble urbano inscrito en el Registro General de la Propiedad de la LOCAL					
6	CC-2-10	Area de Local Comercial	10 años	Ep. 48 de fecha 10/11/2008	UBICACIÓN FÍSICA:			Aeropuerto Internacional La Aurora	THELMA REYES	105.80 \$	12,696.00
					Área / mts2	10.58					
					FINCA:	Bien inmueble urbano inscrito en el Registro General de la Propiedad de la LOCAL					
7	CC-2-11	Area de Local Comercial	10 años	DS-103-2015 de fecha 20/11/2015	PROPIETARIO:			Aeropuerto Internacional La Aurora	MARIA GLORIA PÉREZ CALDERÓN	1,615.04 Q	193,804.80
					Área / mts2	34.42					
					FINCA:	Bien inmueble urbano inscrito en el Registro General de la Propiedad de la LOCAL					
8	CC-2-12	Area de Local Comercial	10 años	DS-112-2015 de fecha 20/11/2015	PROPIETARIO:			Aeropuerto Internacional La Aurora	SULLY ARACELY SANTOS CONTRERAS	1,917.44 Q	230,092.80
					Área / mts2	17.12					
					FINCA:	Bien inmueble urbano inscrito en el Registro General de la Propiedad de la LOCAL					
9	CC-2-13	Area de Local Comercial	10 años	Ep. 85 de fecha 26/12/2008	PROPIETARIO:			Aeropuerto Internacional La Aurora	MARIA ELENA VILLACORTA BARRIOS	127.30 \$	15,276.00
					Área / mts2	12.73					
					FINCA:	Bien inmueble urbano inscrito en el Registro General de la Propiedad de la LOCAL					
10	CC-2-14	Area de Local Comercial	2 años	DS-019-2020	PROPIETARIO:			Aeropuerto Internacional La Aurora	INGRID ALINE AREVALO COBO	1,377.60 Q	33,062.40
					Área / mts2	12.3					
					FINCA:	Bien inmueble urbano inscrito en el Registro General de la Propiedad de la LOCAL					
11	CC-2-15	Area de Local Comercial	10 años	DS-122-2015 de fecha 18/12/2015	PROPIETARIO:			Aeropuerto Internacional La Aurora	SILVIA EUGENIA ANTONILLO URBES	1,784.16 Q	214,099.20
					Área / mts2	15.99					
					FINCA:	Bien inmueble urbano inscrito en el Registro General de la Propiedad de la LOCAL					



12	CC-2-16	Area de Local Comercial	10 años	DS-121-2015 de fecha 18/12/2015	UBICACIÓN FÍSICA:			Aeropuerto Internacional La Aurora	NOMBRE:	Carlos Olivero Giron Palome	Q 1,568.00 Q	188,160.00
					Área / mts2		14					
					FINCA:		Bien inmueble urbano inscrito en el Registro General de la Propiedad de la Zona Central, al número doscientos veintiséis (226), folio ciento cincuenta y seis (150) de libro veinte (20) de Guatemala					
					TIPO:	LOCAL						
PROPIETARIO:		Estado de Guatemala	Aeropuerto Internacional La Aurora		Lorraine Terecita Grey Aguilar		NIT:		4539230	Q 1,170.40 Q	140,448.00	
13	CC-2-17	Area de Local Comercial	10 años	DS-106-2015 de fecha 20/11/2015	UBICACIÓN FÍSICA:			Aeropuerto Internacional La Aurora	NOMBRE:	Juan Gabriel Alvarado Pedrosa	Q 1,568.00 Q	188,160.00
					Área / mts2		14					
					FINCA:		Bien inmueble urbano inscrito en el Registro General de la Propiedad de la Zona Central, al número doscientos veintiséis (226), folio ciento cincuenta y seis (150) de libro veinte (20) de Guatemala					
					TIPO:	LOCAL						
PROPIETARIO:		Estado de Guatemala	Aeropuerto Internacional La Aurora		Lorraine Terecita Grey Aguilar		NIT:		4539230	Q 1,170.40 Q	140,448.00	
14	CC-2-18	Area de Local Comercial	10 años	DS-101-2015 de fecha 20/11/2015	UBICACIÓN FÍSICA:			Aeropuerto Internacional La Aurora	NOMBRE:	Maria Esperanza Lopez Gomez	Q 1,568.00 Q	188,160.00
					Área / mts2		14					
					FINCA:		Bien inmueble urbano inscrito en el Registro General de la Propiedad de la Zona Central, al número doscientos veintiséis (226), folio ciento cincuenta y seis (150) de libro veinte (20) de Guatemala					
					TIPO:	LOCAL						
PROPIETARIO:		Estado de Guatemala	Aeropuerto Internacional La Aurora		Lorraine Terecita Grey Aguilar		NIT:		4539230	Q 1,170.40 Q	140,448.00	
15	CC-2-19	Area de Local Comercial	10 años	DS-106-2015 de fecha 20/11/2015	UBICACIÓN FÍSICA:			Aeropuerto Internacional La Aurora	NOMBRE:	Mercedes Flor de Maria Carney Chan	Q 1,568.00 Q	188,160.00
					Área / mts2		14					
					FINCA:		Bien inmueble urbano inscrito en el Registro General de la Propiedad de la Zona Central, al número doscientos veintiséis (226), folio ciento cincuenta y seis (150) de libro veinte (20) de Guatemala					
					TIPO:	LOCAL						
PROPIETARIO:		Estado de Guatemala	Aeropuerto Internacional La Aurora		Lorraine Terecita Grey Aguilar		NIT:		4539230	Q 1,170.40 Q	140,448.00	
16	CC-2-20	Area de Local Comercial	10 años	DS-107-2015 de fecha 20/11/2015	UBICACIÓN FÍSICA:			Aeropuerto Internacional La Aurora	NOMBRE:	Mercedes Flor de Maria Carney Chan	Q 1,568.00 Q	188,160.00
					Área / mts2		10.45					
					FINCA:		Bien inmueble urbano inscrito en el Registro General de la Propiedad de la Zona Central, al número doscientos veintiséis (226), folio ciento cincuenta y seis (150) de libro veinte (20) de Guatemala					
					TIPO:	LOCAL						
PROPIETARIO:		Estado de Guatemala	Aeropuerto Internacional La Aurora		Lorraine Terecita Grey Aguilar		NIT:		4539230	Q 1,170.40 Q	140,448.00	





17	CC-2-21	Area de Local Comercial	15 años	DS-090-2015 de fecha 06/07/2015	UBICACIÓN FÍSICA:		Aeropuerto Internacional La Aurora 14 Bien inmueble urbano inscrito en el Registro General de la Propiedad de la Zona Central, al número doscientos veintidós (226), folio ciento cincuenta y cinco (150) de libro veinte (20) de Guatemala	Eddie Roberto Cobar Roldán 2373831-6	Q	1,568.00	Q	188,160.00
					FINCA:							
					TIPO: PROPIETARIO:							
18	CC-2-22	Area de Local Comercial	10 años	DS-097-2015 de fecha 20/11/2015	UBICACIÓN FÍSICA:		Aeropuerto Internacional La Aurora 25.67 Bien inmueble urbano inscrito en el Registro General de la Propiedad de la Zona Central, al número doscientos veintidós (226), folio ciento cincuenta y cinco (150) de libro veinte (20) de Guatemala	Basilio Cammey Saravia 1991950-0	Q	2,875.04	Q	345,004.80
					FINCA:							
					TIPO: PROPIETARIO:							
19	CC-2-23	Area de Local Comercial	2 años	DS-023-2020	UBICACIÓN FÍSICA:		Aeropuerto Internacional La Aurora 103 Bien inmueble urbano inscrito en el Registro General de la Propiedad de la Zona Central, al número doscientos veintidós (226), folio ciento cincuenta y cinco (150) de libro veinte (20) de Guatemala	Alma Marina Dávila Jimenez 5244404	Q	1,153.60	Q	27,866.00
					FINCA:							
					TIPO: PROPIETARIO:							
20	CC-2-24	Area de Local Comercial	10 años	DS-108-2015 de fecha 20/11/2015	UBICACIÓN FÍSICA:		Aeropuerto Internacional La Aurora 1034 Bien inmueble urbano inscrito en el Registro General de la Propiedad de la Zona Central, al número doscientos veintidós (226), folio ciento cincuenta y cinco (150) de libro veinte (20) de Guatemala	Ana Beatriz Moreno Morales	Q	1,158.08	Q	138,966.60
					FINCA:							
					TIPO: PROPIETARIO:							
21	CC-2-25	Area de Local Comercial	15 años	DS-092-2015 de fecha 06/07/2015	UBICACIÓN FÍSICA:		Aeropuerto Internacional La Aurora 34.57 Bien inmueble urbano inscrito en el Registro General de la Propiedad de la Zona Central, al número doscientos veintidós (226), folio ciento cincuenta y cinco (150) de libro veinte (20) de Guatemala	Ester Alicia Meriña Castillo 385223-7	Q	1,631.84	Q	283,731.20
					FINCA:							
					TIPO: PROPIETARIO:							




22	CC-2-27	Area de Local Comercial	10 años	DS-105-2015 de fecha 20/11/2015	UBICACIÓN FÍSICA:			Aeropuerto Internacional La Aurora	NOMBRE:	Dennis Jose Zepeca Pinto	Q 1,881.60	Q 225,792.00
					Área / mts2	16.8						
					FINCA:	Bien inmueble urbano inscrito en el Registro General de la Propiedad de la Zona Central, al número doscientos veintiséis (226), folio ciento cincuenta y cinco (150) de libro veinte (20) de Guatemala						
					TIPO:	LOCAL						
PROPIETARIO:			Estado de Guatemala									
23	CC-2-28	Area de Local Comercial	15 años	DS-091-2015 de fecha 06/07/2015	UBICACIÓN FÍSICA:			Aeropuerto Internacional La Aurora	NOMBRE:	Pedro Alonso Ubedo Rivera	Q 1,535.92	Q 276,393.60
					Área / mts2	13.71						
					FINCA:	Bien inmueble urbano inscrito en el Registro General de la Propiedad de la Zona Central, al número doscientos veintiséis (226), folio ciento cincuenta y cinco (150) de libro veinte (20) de Guatemala						
					TIPO:	LOCAL						
PROPIETARIO:			Estado de Guatemala									
24	CC-2-29 Y CC-2-30	Area de Local Comercial	5 años	Ep. 23 de fecha 18/11/2020	UBICACIÓN FÍSICA:			Aeropuerto Internacional La Aurora	NOMBRE:	Daniela Sosa Rost	Q. 3595.20	Q. 215,712.00
					Área / mts2	32.1						
					FINCA:	Bien inmueble urbano inscrito en el Registro General de la Propiedad de la Zona Central, al número doscientos veintiséis (226), folio ciento cincuenta y cinco (150) de libro veinte (20) de Guatemala						
					TIPO:	LOCAL						
PROPIETARIO:			Estado de Guatemala									
25	CC-2-31	Area de Local Comercial	10 años	Ep. 83 de fecha 10/11/2008	UBICACIÓN FÍSICA:			Aeropuerto Internacional La Aurora	NOMBRE:	Inversiones Moka, S.A.	\$ 396.00	\$ 47,620.00
					Área / mts2	39.6						
					FINCA:	Bien inmueble urbano inscrito en el Registro General de la Propiedad de la Zona Central, al número doscientos veintiséis (226), folio ciento cincuenta y cinco (150) de libro veinte (20) de Guatemala						
					TIPO:	LOCAL						
PROPIETARIO:			Estado de Guatemala									



5	ET-1-10 y ET-1-11	Area de Local Comercial	15 años	Ep. 29 de fecha 11/03/2011	UBICACIÓN FÍSICA:		Aeropuerto Internacional La Aurora 16.50 y 16.43	NOMBRE: ALDELL S.A.	Q 3,483.00	Q 868,050.98
					FINCA:					
					TIPO:					
					PROPIETARIO:					
6	FN-2-18	Area de Local Comercial	15 años	Ep. 100 de fecha 08/12/2011	UBICACIÓN FÍSICA:		Aeropuerto Internacional La Aurora 12.5	NOMBRE: ALIMENTOS SELECTOS, S.A.	\$ 250.00	47,000.00
					FINCA:					
					TIPO:					
					PROPIETARIO:					
7	ET-1-19 y ET-1-24	Area de Local Comercial	18 meses	Ep. 6 de fecha 13/09/2017	UBICACIÓN FÍSICA:		Aeropuerto Internacional La Aurora 17.00 y 17.00	NOMBRE: AMIGUATE, S.A.	Q 1,568.00	28,224.00
					FINCA:					
					TIPO:					
					PROPIETARIO:					
8	A1-2-34	Area de Local Comercial	15 años	Contrato Administrativo DS-023-2015 de fecha 20/03/2015 y Contrato Administrativo de Modificación DS-01-2017 de fecha 09/06/2017	UBICACIÓN FÍSICA:		Aeropuerto Internacional La Aurora 15.6	NOMBRE: AWACAFE	Q 1,747.20	268,068.80
					FINCA:					
					TIPO:					
					PROPIETARIO:					




ID	CÓDIGO	ÁREA DE LOCAL	DURACIÓN	FECHA DE INICIO	FECHA DE TÉRMINO	UBICACIÓN FÍSICA:	SEÑORÍOS DE LA CIUDAD SAN JUAN DE LOS RÍOS		VALOR
							NOMBRE:	ASOCIACIÓN DE TRANSPORTISTAS TURÍSTICOS DE	
9	FN-2-5, FN-2-6, TA-05-N-6 y TA-S-2	Area de Local Comercial	15 años	Ep. 56.13/07/2011		UBICACIÓN FÍSICA: Área / mts2 FINCA: TIPO: PROPIETARIO:	Aeropuerto Internacional La Aurora 203.38, 93.11, 20.06 y 77.26 Bien inmueble urbano inscrito en el Registro General de la Propiedad de la Zona Central, al número docientos veintiséis (226), folio ciento cincuenta y cinco (150) de libro veinte (20) de Guatemala LOCAL Estado de Guatemala Aeropuerto Internacional La Aurora	NIT: 233811-4	Q. 43,150.09 Q. 7,767,016.20
10	ET-1-13	Area de Local Comercial	10 años	Ep. 4 de fecha 13/04/2013		UBICACIÓN FÍSICA: Área / mts2 FINCA: TIPO: PROPIETARIO:	Aeropuerto Internacional La Aurora 6 Bien inmueble urbano inscrito en el Registro General de la Propiedad de la Zona Central, al número docientos veintiséis (226), folio ciento cincuenta y cinco (150) de libro veinte (20) de Guatemala LOCAL Estado de Guatemala Aeropuerto Internacional La Aurora	NIT: 575146-2	Q. 434.56 Q. 31,449.60
11	FN-2-28, FN-2-29 y TA-S-17	Area de Local Comercial	15 años	Ep. 15 de fecha 10/01/2012 y modificación Ep. 20 de fecha 15/05/2015 y Ep. 35 de fecha 27/12/2016		UBICACIÓN FÍSICA: Área / mts2 FINCA: TIPO: PROPIETARIO:	Aeropuerto Internacional La Aurora 2,00, 3.32 y 50.95 Bien inmueble urbano inscrito en el Registro General de la Propiedad de la Zona Central, al número docientos veintiséis (226), folio ciento cincuenta y cinco (150) de libro veinte (20) de Guatemala LOCAL Estado de Guatemala Aeropuerto Internacional La Aurora	NOMBRE: BRAVOPIN TRAINING, SOCIEDAD ANÓNIMA NIT: 7470693-4	\$ 146.40 Q. 2,627.50 Q. 472,950.00
12	AI-2-1	Area de Local Comercial	10 años	Ep. 78 de fecha 10/11/2008 y Modificación Ep. 111 de fecha 20/12/2003		UBICACIÓN FÍSICA: Área / mts2 FINCA: TIPO: PROPIETARIO:	Aeropuerto Internacional La Aurora 33.95 Bien inmueble urbano inscrito en el Registro General de la Propiedad de la Zona Central, al número docientos veintiséis (226), folio ciento cincuenta y cinco (150) de libro veinte (20) de Guatemala LOCAL Estado de Guatemala	NOMBRE: BAZAR D' BRIS NIT:	\$ 681.20 \$ 79,344.00



13	AI-2-29	Area de Local Comercial	18 meses	Ep. 15 de fecha 21/08/2017	UBICACIÓN FÍSICA:		Aeropuerto Internacional La Aurora 14.28 Bien inmueble urbano inscrito en el Registro General de la Propiedad de la Zona Central, al número doscientos veintiséis (226), folio ciento cincuenta y cinco (150) de libro veinte (20) de Guatemala.	NOMBRE: NIT: 5938163-9	BONAMPAP, S.A.	Q 1,599.36	Q 28,788.48
					FINCA:						
					TIPO:						
					PROPIETARIO:						
14	ET-4-6	Area de Local Comercial	15 años	Ep. 42.17/12/2010	UBICACIÓN FÍSICA:		Aeropuerto Internacional La Aurora 39.46 Bien inmueble urbano inscrito en el Registro General de la Propiedad de la Zona Central, al número doscientos veintiséis (226), folio ciento cincuenta y cinco (150) de libro veinte (20) de Guatemala.	NOMBRE: NIT: 7004624-8	CAFE DEL PASO	\$ 394.60	\$ 71,028.00
					FINCA:						
					TIPO:						
					PROPIETARIO:						
15	FN-2-14	Area de Local Comercial	10 años	Ep. 14 de fecha 23/07/2019	UBICACIÓN FÍSICA:		Aeropuerto Internacional La Aurora 53.03 Bien inmueble urbano inscrito en el Registro General de la Propiedad de la Zona Central, al número doscientos veintiséis (226), folio ciento cincuenta y cinco (150) de libro veinte (20) de Guatemala.	NOMBRE: NIT: 7027561-5	CANTATA, S.A.	Q 5,937.12	Q 712,454.40
					FINCA:						
					TIPO:						
					PROPIETARIO:						
16	FC-3-1	Area de Local Comercial	10 años	Ep. 72 de fecha 18/12/2007	UBICACIÓN FÍSICA:		Aeropuerto Internacional La Aurora 251.9 Bien inmueble urbano inscrito en el Registro General de la Propiedad de la Zona Central, al número doscientos veintiséis (226), folio ciento cincuenta y cinco (150) de libro veinte (20) de Guatemala.	NOMBRE: NIT: 2700514-3	CARDOS & CARDOS RESTAURANTES ASOCIADOS, SOCIEDAD	\$ 2,519.00	\$ 302,280.00
					FINCA:						
					TIPO:						
					PROPIETARIO:						



17	AI-2-4	Area de Local Comercial	10 años	Ep. 104 de fecha 04/01/2012 y modificación Contrato Administrativo DS 119-2015 de fecha 18/12/2015	UBICACIÓN FÍSICA:			Aeropuerto Internacional La Aurora	CENTRO DE ARTE POPULAR, S.A.	NOMBRE:	NIT:	\$	526.00	\$	63,120.00
					Área / mts2	263									
					FINCA:	Bien inmueble urbano inscrito en el Registro General de la Propiedad de la Zona Central, al número doscientos veintidós (226), folio ciento cincuenta (150) de libro veinte (20) de Guatemala									
					TIPO:	LOCAL									
PROPIETARIO:			Estado de Guatemala												
18	FN-2-7, TA-5-4	Area de Local Comercial	15 años	Ep. 50 de fecha 08/07/2011	UBICACIÓN FÍSICA:			Aeropuerto Internacional La Aurora	CENTRO DE INTEGRACION FAMILIAR DE GUATEMALA	NOMBRE:	NIT:	Q	21,265.24	Q	3,825,942.48
					Área / mts2	123,60, 34,34, 44,90									
					FINCA:	Bien inmueble urbano inscrito en el Registro General de la Propiedad de la Zona Central, al número doscientos veintidós (226), folio ciento cincuenta (150) de libro veinte (20) de Guatemala									
					TIPO:	LOCAL									
PROPIETARIO:			Estado de Guatemala												
19	FC-2-2-A, FC-2-2-B, FC-2-2	Area de Local Comercial	15 años	Ep. 90 de fecha 19/12/2018	UBICACIÓN FÍSICA:			Aeropuerto Internacional La Aurora	COMPAÑÍA DISTRIBUIDORA DE TABACOS, S.A.	NOMBRE:	NIT:	\$	912.90	\$	164,322.00
					Área / mts2	50.00, 10.86, 100.55									
					FINCA:	Bien inmueble urbano inscrito en el Registro General de la Propiedad de la Zona Central, al número doscientos veintidós (226), folio ciento cincuenta (150) de libro veinte (20) de Guatemala									
					TIPO:	LOCAL									
PROPIETARIO:			Estado de Guatemala												
20	FC-2-14, ET-1-16	Area de Local Comercial	15 años	Contrato Administrativo DS 08-2012 de fecha 17/09/2012	UBICACIÓN FÍSICA:			Aeropuerto Internacional La Aurora	Compañía de Asistencia al Viajero de Guatemala, S.A.	NOMBRE:	NIT:	Q	825.00	Q	148,500.00
					Área / mts2	2,80, 4,65									
					FINCA:	Bien inmueble urbano inscrito en el Registro General de la Propiedad de la Zona Central, al número doscientos veintidós (226), folio ciento cincuenta (150) de libro veinte (20) de Guatemala									
					TIPO:	LOCAL									
PROPIETARIO:			Estado de Guatemala												

UNIDAD DE ASESORIA JURIDICA
DGAC

ID	CATEGORÍA	ÁREA DE LOCAL COMERCIAL	DURACIÓN	FECHA DE INICIO Y MODIFICACIÓN	UBICACIÓN FÍSICA:			NOMBRE:	NIT:	INTEGRAL DE COMERCIALIZACIÓN	VALOR
					Área / mts2	FINCA:	TIPO:				
21	AI-2-5	Area de Local Comercial	10 años	Ep. 67 de fecha 10/11/2008	Área / mts2 25.22 FINCA: Bien inmueble urbano inscrito en el Registro General de la Propiedad de la Zona Central, al número doscientos veintiséis (226), folio ciento cincuenta y cinco (150) de libro veinte (20) de Guatemala LOCAL Estado de Guatemala PROPIETARIO: Aeropuerto Internacional La Aurora Área / mts2 3.57					\$ 504.40	\$ 60,528.00
22	FN-2-36	Area de Local Comercial	15 años	Ep. 19 de fecha 12/01/2012 y Modificación Ep. 11 de fecha 03/05/2012	Área / mts2 FINCA: Bien inmueble urbano inscrito en el Registro General de la Propiedad de la Zona Central, al número doscientos veintiséis (226), folio ciento cincuenta y cinco (150) de libro veinte (20) de Guatemala LOCAL Estado de Guatemala PROPIETARIO: Aeropuerto Internacional La Aurora Área / mts2 3.57					\$ 79.40	\$ 14,292.00
23	TA-OF-3-S-13, TA-C-3-Y TA-S-J-2	Area de Local Comercial	6 años y 6 meses	Ep. 24 de fecha 09/12/2016 y Modificación Ep. 8 del 16/02/2018	Área / mts2 FINCA: Bien inmueble urbano inscrito en el Registro General de la Propiedad de la Zona Central, al número doscientos veintiséis (226), folio ciento cincuenta y cinco (150) de libro veinte (20) de Guatemala LOCAL Estado de Guatemala PROPIETARIO: Aeropuerto Internacional La Aurora Área / mts2 15.91, 1.56, 5.00					Q 2,817.92	Q 219,797.76
24	TA-OF-3-S-13A, TA-C-3-5	Area de Local Comercial	6 años y 6 meses	Ep. 16 de fecha 04/07/2017 y Modificación Ep. 14 de fecha 23/04/2018	Área / mts2 FINCA: Bien inmueble urbano inscrito en el Registro General de la Propiedad de la Zona Central, al número doscientos veintiséis (226), folio ciento cincuenta y cinco (150) de libro veinte (20) de Guatemala LOCAL Estado de Guatemala PROPIETARIO: Aeropuerto Internacional La Aurora Área / mts2 15.91, 1.56					Q 2,317.98	Q 180,730.37



ID	Código	Tipo de Local	Fecha de Inicio	Fecha de Término	Ubicación Física	Ubicación Física:		Nombre	ESPECIAL SEGUROS Y FINANZAS, S.A.	Valor	
						Área / mts2	FINCA				
25	FN-2-27	Area de Local Comercial	Ep. 103 de fecha 15/12/2011	10 años	Ubicación Física:	Área / mts2	2	NIT:		\$ 40.00 \$	7,200.00
					TIPO:	LOCAL	Estado de Guatemala				
					PROPIETARIO:	UBICACIÓN FÍSICA:	Aeropuerto Internacional La Aurora	NOMBRE:	FOLCLORICA, S.A.		
26	AI-2-3	Area de Local Comercial	Ep. 79 de fecha 10/11/2008, EP 78 de fecha 25/04/2022	10 años	Ubicación Física:	Área / mts2	22.98	NIT:		\$459.6 + Q 89.80 extracción de desechos	55,152.00
					TIPO:	LOCAL	Estado de Guatemala				
					PROPIETARIO:	UBICACIÓN FÍSICA:	Aeropuerto Internacional La Aurora	NOMBRE:	GRUPO RAFAGA, S.A.		
27	FN-2-08	Area de Local Comercial	Ep. 20 de fecha 18/02/2011 y modificación Ep. 19 de fecha 15/05/2015	15 años	Ubicación Física:	Área / mts2	97.3	NIT:		\$ 1,946.00 \$	375,280.00
					TIPO:	LOCAL	Estado de Guatemala				
					PROPIETARIO:	UBICACIÓN FÍSICA:	Aeropuerto Internacional La Aurora	NOMBRE:	Industrias de Hamburguesas, S.A.		
28	FN-2-16	Area de Local Comercial	Ep. 20 de fecha 26/03/2019	10 años	Ubicación Física:	Área / mts2	41.4	NIT:		Q 4,636.80	556,416.00
					TIPO:	LOCAL	Estado de Guatemala				
					PROPIETARIO:	UBICACIÓN FÍSICA:	Aeropuerto Internacional La Aurora	NOMBRE:			




29	RN-1-2	Area de Local Comercial	4 años	Contrato Administrativo DS-082 de fecha 15/10/2014	UBICACIÓN FÍSICA:		Aeropuerto Internacional La Aurora	Industrias de Hamburguesas, S.A.	NOMBRE:	Q 1,403.92	Q 67,388.16	
					Área / mts2							33.24
					FINCA:							Bien inmueble urbano inscrito en el Registro General de la Propiedad de la Zona Central, al número doscientos veintiséis (226), folio ciento cincuenta (150) de libro veinte (20) de Guatemala
					TIPO:							LOCAL
PROPIETARIO:		Estado de Guatemala		UBICACIÓN FÍSICA:		Aeropuerto Internacional La Aurora	Dubar Miguel Flores de León	NOMBRE:	Q 3,852.80	Q.462,336.00		
Área / mts2		34.4										
FINCA:		Bien inmueble urbano inscrito en el Registro General de la Propiedad de la Zona Central, al número doscientos veintiséis (226), folio ciento cincuenta (150) de libro veinte (20) de Guatemala										
TIPO:		LOCAL										
PROPIETARIO:		Estado de Guatemala		UBICACIÓN FÍSICA:		Aeropuerto Internacional La Aurora	Inversiones Moka, S.A.	NOMBRE:	\$ 387.70	\$ 44,124.00		
Área / mts2		36.77										
FINCA:		Bien inmueble urbano inscrito en el Registro General de la Propiedad de la Zona Central, al número doscientos veintiséis (226), folio ciento cincuenta (150) de libro veinte (20) de Guatemala										
TIPO:		LOCAL										
PROPIETARIO:		Estado de Guatemala		UBICACIÓN FÍSICA:		Aeropuerto Internacional La Aurora	Inversiones Haha, S.A.	NOMBRE:	\$ 450.80	\$ 54,096.00		
Área / mts2		22.54										
FINCA:		Bien inmueble urbano inscrito en el Registro General de la Propiedad de la Zona Central, al número doscientos veintiséis (226), folio ciento cincuenta (150) de libro veinte (20) de Guatemala										
TIPO:		LOCAL										
PROPIETARIO:		Estado de Guatemala										



33	AN-2-2	Area de Local Comercial	15 años	Ep. 81 de fecha 10/11/2008 y modificación Ep. 03 de fecha 24/11/2014	UBICACIÓN FÍSICA:		Aeropuerto Internacional La Aurora 22.98	Aeropuerto Internacional La Aurora	NOMBRE:	Kaprichos Shop	\$ 459 60	\$ 82,728.00
					FINCA:							
					TIPO:							
					PROPIETARIO:							
34	FN-1-23	Area de Local Comercial	10 años	Ep. 14 de fecha 10/01/2012	UBICACIÓN FÍSICA:		Aeropuerto Internacional La Aurora 64.5	Aeropuerto Internacional La Aurora	NOMBRE:	Kallankas S.A.	Q 3,225 00	Q 412,200.00
					FINCA:							
					TIPO:							
					PROPIETARIO:							
35	FN-1-8	Area de Local Comercial	10 años	Ep. 51 de fecha 10/10/2019	UBICACIÓN FÍSICA:		Aeropuerto Internacional La Aurora 189	Aeropuerto Internacional La Aurora	NOMBRE:	LAATS, S.A.	Q 15,811 71	Q 1,887,405.20
					FINCA:							
					TIPO:							
					PROPIETARIO:							
36	FN-1-22	Area de Local Comercial	5 años	Contrato Administrativo DS 30-2018 / EP. 23 de fecha 03/06/2021	UBICACIÓN FÍSICA:		Aeropuerto Internacional La Aurora 64.35	Aeropuerto Internacional La Aurora	NOMBRE:	LAATS, S.A.	Q 3,683.20	Q 221,592.00
					FINCA:							
					TIPO:							
					PROPIETARIO:							



37	ET-1-21	Area de Local Comercial	15 años	Ep. 22 de fecha 15/05/2015	UBICACIÓN FÍSICA:		Aeropuerto Internacional La Aurora	NOMBRE	Lugano, S.A.	Q 2,016.00	Q 362,880.00	
					Area / mts2							18
					FINCA:							Bien inmueble urbano inscrito en el Registro General de la Propiedad de la Zona Central, al número doscientos veintidós (226), folio ciento cincuenta y cinco (150) de libro veinte (20) de Guatemala
					TIPO:							LOCAL
PROPIETARIO:		Estado de Guatemala										
38	ET-3-5	Area de Local Comercial	15 años	Ep. 16 de fecha 10/04/2015	UBICACIÓN FÍSICA:		Aeropuerto Internacional La Aurora	NOMBRE	Lugano, S.A.	Q 967.68	Q 174,182.40	
					Area / mts2							8.64
					FINCA:							Bien inmueble urbano inscrito en el Registro General de la Propiedad de la Zona Central, al número doscientos veintidós (226), folio ciento cincuenta y cinco (150) de libro veinte (20) de Guatemala
					TIPO:							LOCAL
PROPIETARIO:		Estado de Guatemala										
39	AI-2-10	Area de Local Comercial	15 años	Ep. 82 de fecha 10/11/2008 y Modificación Ep. 28 de fecha 31/05/2016	UBICACIÓN FÍSICA:		Aeropuerto Internacional La Aurora	NOMBRE	Latincom Enterprises, S.A.	\$ 407.00	\$ 73,260.00	
					Area / mts2							20.15
					FINCA:							Bien inmueble urbano inscrito en el Registro General de la Propiedad de la Zona Central, al número doscientos veintidós (226), folio ciento cincuenta y cinco (150) de libro veinte (20) de Guatemala
					TIPO:							LOCAL
PROPIETARIO:		Estado de Guatemala										
40	AI-2-14	Area de Local Comercial	10 años	Ep. 29 de fecha 20/03/2009	UBICACIÓN FÍSICA:		Aeropuerto Internacional La Aurora	NOMBRE	NIMMAR, S.A.	\$ 989.80	\$ 118,776.00	
					Area / mts2							49.49
					FINCA:							Bien inmueble urbano inscrito en el Registro General de la Propiedad de la Zona Central, al número doscientos veintidós (226), folio ciento cincuenta y cinco (150) de libro veinte (20) de Guatemala
					TIPO:							LOCAL
PROPIETARIO:		Estado de Guatemala										
41	TA-OF-3-3, AI-3-15, ET-3-1, AI-1-1, ET-1-4, TA-OF-3-5-1, TA-OF-3-5-2, AI-3-16, ET-1-17,	Area de oficinas	15 años	Ep. 36 de fecha 26/11/2021 y Modificación Ep. 1 de fecha 18/01/2022	UBICACIÓN FÍSICA:		Aeropuerto Internacional La Aurora	NOMBRE	Multinacional de Servicios Cambiarios, S.A.	Q 71,530.37	Q 12,986,428.60	
					Area / mts2							173.12m ²
					FINCA:							Bien inmueble urbano inscrito en el Registro General de la Propiedad de la Zona Central, al número doscientos veintidós (226), folio ciento cincuenta y cinco (150) de libro veinte (20) de Guatemala
					TIPO:							OFICINA Y CASAS DE CAMBIO
PROPIETARIO:		Estado de Guatemala										



[Handwritten signature in blue ink]

42	FC-2-12	Area de Local Comercial	15 años	Ep. 7 de fecha 10/09/2022	UBICACIÓN FÍSICA:		Aeropuerto Internacional La Aurora 235.4m ² Bien inmueble urbano inscrito en el Registro General de la Propiedad de la Zona Central, al número doscientos veintiséis (226), folio ciento cincuenta y cinco (150) de libro veinte (20) de Guatemala	NOMBRE: NIT: 66265851	Q	26,816.16	Q	4,826,808.80
					TIPO:							
					PROPIETARIO:							
					UBICACIÓN FÍSICA:							
43	ET-4-7 Y ET-4-7A	Area de Local Comercial	15 años	Ep. 10 de fecha 10/01/2020	UBICACIÓN FÍSICA:		Bien inmueble urbano inscrito en el Registro General de la Propiedad de la Zona Central, al número doscientos veintiséis (226), folio ciento cincuenta y cinco (150) de libro veinte (20) de Guatemala	NOMBRE: NIT:	Q	4,417.28	Q	795,110.40
					TIPO:							
					PROPIETARIO:							
					UBICACIÓN FÍSICA:							
44	AI-K2-6	Area de Local Comercial	15 años	Ep. 6 de fecha 21/01/2022	UBICACIÓN FÍSICA:		Bien inmueble urbano inscrito en el Registro General de la Propiedad de la Zona Central, al número doscientos veintiséis (226), folio ciento cincuenta y cinco (150) de libro veinte (20) de Guatemala	NOMBRE: NIT: 25094200	Q	2,150.40	Q	387,072.00
					TIPO:							
					PROPIETARIO:							
					UBICACIÓN FÍSICA:							
45	ET-4-6	Area de Local Comercial	15 años	Ep. 11 de fecha 10/01/2020	UBICACIÓN FÍSICA:		Bien inmueble urbano inscrito en el Registro General de la Propiedad de la Zona Central, al número doscientos veintiséis (226), folio ciento cincuenta y cinco (150) de libro veinte (20) de Guatemala	NOMBRE: NIT:	Q	4,201.12	Q	755,201.60
					TIPO:							
					PROPIETARIO:							
					UBICACIÓN FÍSICA:							





46	AI-3-17	Area de Local Comercial	5 años	Ep. 18 de fecha 09/04/2019	UBICACIÓN FÍSICA:		Aeropuerto Internacional La Aurora	NOMBRE:	RIDS, S.A.	Q	873.60	Q	52,416.00	
					Area / mts2									7.8
					FINCA:									Bien inmueble urbano inscrito en el Registro General de la Propiedad de la Zona Central, al número cincuenta veintiséis (26), folio ciento cincuenta (150) de libro veinte (20) de Guatemala
					TIPO:									LOCAL
PROPIETARIO:		Estado de Guatemala												
47	FN-2-17 Y FN-3-2	Area de Local Comercial	15 años	Ep. 22 de fecha 30/07/2018	UBICACIÓN FÍSICA:		Aeropuerto Internacional La Aurora	NOMBRE:	ROBLE BLANCO, S.A.	Q	37,319.92	Q	12,564,516.40	
					Area / mts2									91.13.242.08
					FINCA:									Bien inmueble urbano inscrito en el Registro General de la Propiedad de la Zona Central, al número cincuenta veintiséis (26), folio ciento cincuenta (150) de libro veinte (20) de Guatemala
					TIPO:									LOCAL
PROPIETARIO:		Estado de Guatemala												
48	EE-3-1	Area de Local Comercial	15 años	Ep. 81 de fecha 22/09/2011	UBICACIÓN FÍSICA:		Aeropuerto Internacional La Aurora	NOMBRE:	SERVICIOS INTEGRADOS AURORA, S.A.	Q	16,163.00	Q	2,942,950.14	
					Area / mts2									157.51
					FINCA:									Bien inmueble urbano inscrito en el Registro General de la Propiedad de la Zona Central, al número cincuenta veintiséis (26), folio ciento cincuenta (150) de libro veinte (20) de Guatemala
					TIPO:									LOCAL
PROPIETARIO:		Estado de Guatemala												
49	FN-2-11	Area de Local Comercial	5 años	Ep. 79 de fecha 25/04/2022	UBICACIÓN FÍSICA:		Aeropuerto Internacional La Aurora	NOMBRE:	SILVERMAN BATES ARTESANIAS, S.A.	\$	3,864.40	\$	219,864.00	
					Area / mts2									181.22
					FINCA:									Bien inmueble urbano inscrito en el Registro General de la Propiedad de la Zona Central, al número cincuenta veintiséis (26), folio ciento cincuenta (150) de libro veinte (20) de Guatemala
					TIPO:									LOCAL
PROPIETARIO:		Estado de Guatemala												

The image shows a handwritten signature in blue ink, which appears to be 'Miguel Ángel...', written over a circular official stamp. The stamp contains the text 'UNIDAD DE ASESORIA JURÍDICA' at the top, 'IDEGAC' in the center, and 'DGAC' at the bottom. The signature is written across the stamp and extends to the right.

50	AI-2-24, AI-3-16, ET-3-6, TA-3-7 Y TA-3-14	Area de Local Comercial	15 años	Ep 71 de fecha 26/08/2011 y Modificación Ep. 21 de fecha 15/05/2015	UBICACIÓN FÍSICA:		Aeropuerto Internacional La Aurora 9.25.12.82, 0.7, 20.01 y 17	NOMBRE:	SHOP & SHOP	Q 2,352.28	Q 423,406.00
					Área / mts2						
					FINCA:						
					TIPO:						
PROPIETARIO:		Estado de Guatemala									
51	AI-2-19	Area de Local Comercial	15 años	Ep. 21 de fecha 28/02/2011	UBICACIÓN FÍSICA:		Aeropuerto Internacional La Aurora 64.08	NOMBRE:	SIPARIA, S.A.	\$ 1,281.60	\$ 230,888.00
					Área / mts2						
					FINCA:						
					TIPO:						
PROPIETARIO:		Estado de Guatemala									
52	ET-4-25	Area de Local Comercial	15 años	Ep. 90 de fecha 26/11/2008 y Modificación Ep. 9 de fecha 03/02/2014	UBICACIÓN FÍSICA:		Aeropuerto Internacional La Aurora 59.63	NOMBRE:	Protección de Equipaje de Guatemala, S.A.	\$ 596.30	\$ 107,334.00
					Área / mts2						
					FINCA:						
					TIPO:						
PROPIETARIO:		Estado de Guatemala									
53	ET-4-10, ET-4-11	Area de Local Comercial	15 años	Ep. 25 de fecha 25/11/2019	UBICACIÓN FÍSICA:		Aeropuerto Internacional La Aurora 22.55m2, 45.18m2	NOMBRE:	GRUPO BA&PA, S.A.	Q. 5060.16	Q 910828.8
					Área / mts2						
					FINCA:						
					TIPO:						
PROPIETARIO:		Estado de Guatemala									

UNIDAD DE ASESORIA JURIDICA
 UJ
 DGAC

ID	Categoría	Tipo de Local	Duración	Fecha de Inicio	Fecha de Fin	UBICACIÓN FÍSICA:		NOMBRE:	NIT:	Valor
						Área / mts2	TIPO:			
54	ET-4-24	Area de Local Comercial	2 años	Contrato Administrativo DS-32-2019 de fecha 05/07/2019			<p>UBICACIÓN FÍSICA:</p> <p>Área / mts2</p> <p>FINCA:</p> <p>TIPO:</p> <p>PROPIETARIO:</p>	<p>Aeropuerto Internacional La Aurora</p> <p>17.85</p> <p>Bien inmueble urbano inscrito en el Registro General de la Propiedad de la Zona Central, al número cincuenta veintiséis (226), folio ciento cincuenta (150) de libro veinte (20) de Guatemala</p> <p>LOCAL</p> <p>Estado de Guatemala</p> <p>Aeropuerto Internacional La Aurora</p>	<p>INTERNACIONAL DE TELECOMUNICACIONES</p> <p>1949578</p>	<p>Q</p> <p>2,403.07</p> <p>Q</p> <p>57,873.68</p>
55	FN-2-2, FN-2-9, TA-OF-3-N-5, TA-S-3	Area de Local Comercial	15 años	Ep. 48 de fecha 05/07/2011			<p>UBICACIÓN FÍSICA:</p> <p>Área / mts2</p> <p>FINCA:</p> <p>TIPO:</p> <p>PROPIETARIO:</p>	<p>Estado de Guatemala</p> <p>Aeropuerto Internacional La Aurora</p> <p>42.80, 224.35, 114.67, 17.29, 300.92</p> <p>Bien inmueble urbano inscrito en el Registro General de la Propiedad de la Zona Central, al número doscientos veintiséis (226), folio ciento cincuenta (150) de libro veinte (20) de Guatemala</p> <p>LOCAL</p> <p>Estado de Guatemala</p>	<p>SOCIEDAD PROTECTORA DEL NIÑO</p>	<p>Q</p> <p>70,310.06</p> <p>Q</p> <p>12,655,810.80</p>
56	FN-2-12, FC-2-6, FC-2-5, FC-2-3, FN-2-6, FN-2-13, FN-2-5, FN-2-4	Area de Local Comercial	15 años	Ep. 144 de fecha 29/12/2007 y Ep. 13 de fecha 17/01/2008			<p>UBICACIÓN FÍSICA:</p> <p>Área / mts2</p> <p>FINCA:</p> <p>TIPO:</p> <p>PROPIETARIO:</p>	<p>Estado de Guatemala</p> <p>Aeropuerto Internacional La Aurora</p> <p>98.67, 109.98, 84.08, 60.49, 84.47, 144.56, 186.10, 151.43</p> <p>Bien inmueble urbano inscrito en el Registro General de la Propiedad de la Zona Central, al número doscientos veintiséis (226), folio ciento cincuenta (150) de libro veinte (20) de Guatemala</p> <p>LOCAL</p> <p>Estado de Guatemala</p>	<p>Grupo Mfas, S.A.</p>	<p>\$</p> <p>24,591.00</p> <p>\$</p> <p>4,426,380.00</p>
57	FC-2-7, FC-2-8	Area de Local Comercial	11 años	Ep. 102 de fecha 13/12/2011			<p>UBICACIÓN FÍSICA:</p> <p>Área / mts2</p> <p>FINCA:</p> <p>TIPO:</p> <p>PROPIETARIO:</p>	<p>Estado de Guatemala</p> <p>Aeropuerto Internacional La Aurora</p> <p>157.10, 132.43</p> <p>Bien inmueble urbano inscrito en el Registro General de la Propiedad de la Zona Central, al número doscientos veintiséis (226), folio ciento cincuenta (150) de libro veinte (20) de Guatemala</p> <p>LOCAL</p> <p>Estado de Guatemala</p>	<p>TIENDAS LIBRES DE GUATEMALA, S.A.</p>	<p>\$</p> <p>6,190.80</p> <p>\$</p> <p>817,159.20</p>
58	ET3-DSC-1, ET3-DSC-2, ET3-ES-1, ET3-ES-2, ET3-CEC-1, ET3-DSC-3, ET3-DSC-4, ET3-CEC-3, ET3-CEC-4, ET3-CEC-5, ET3-CEC-6, ET3-CEC-7, ET3-CEC-8, ET3-CEC-9, ET3-CEC-10, ET3-CEC-11, ET3-CEC-12, ET3-CEC-13, ET3-CEC-14, ET3-CEC-15, ET3-CEC-16, ET3-CEC-17, ET3-CEC-18, ET3-CEC-19, ET3-CEC-20, ET3-CEC-21, ET3-CEC-22, ET3-CEC-23, ET3-CEC-24, ET3-CEC-25, ET3-CEC-26, ET3-CEC-27, ET3-CEC-28, ET3-CEC-29, ET3-CEC-30, ET3-CEC-31, ET3-CEC-32, ET3-CEC-33, ET3-CEC-34, ET3-CEC-35, ET3-CEC-36, ET3-CEC-37, ET3-CEC-38, ET3-CEC-39, ET3-CEC-40, ET3-CEC-41, ET3-CEC-42, ET3-CEC-43, ET3-CEC-44, ET3-CEC-45, ET3-CEC-46, ET3-CEC-47, ET3-CEC-48, ET3-CEC-49, ET3-CEC-50, ET3-CEC-51, ET3-CEC-52, ET3-CEC-53, ET3-CEC-54, ET3-CEC-55, ET3-CEC-56, ET3-CEC-57, ET3-CEC-58, ET3-CEC-59, ET3-CEC-60, ET3-CEC-61, ET3-CEC-62, ET3-CEC-63, ET3-CEC-64, ET3-CEC-65, ET3-CEC-66, ET3-CEC-67, ET3-CEC-68, ET3-CEC-69, ET3-CEC-70, ET3-CEC-71, ET3-CEC-72, ET3-CEC-73, ET3-CEC-74, ET3-CEC-75, ET3-CEC-76, ET3-CEC-77, ET3-CEC-78, ET3-CEC-79, ET3-CEC-80, ET3-CEC-81, ET3-CEC-82, ET3-CEC-83, ET3-CEC-84, ET3-CEC-85, ET3-CEC-86, ET3-CEC-87, ET3-CEC-88, ET3-CEC-89, ET3-CEC-90, ET3-CEC-91, ET3-CEC-92, ET3-CEC-93, ET3-CEC-94, ET3-CEC-95, ET3-CEC-96, ET3-CEC-97, ET3-CEC-98, ET3-CEC-99, ET3-CEC-100	Area de Local Comercial	7 años	Ep. 5 de fecha 06/02/2009 y Modificación Ep. 26 de fecha 12/09/2014			<p>UBICACIÓN FÍSICA:</p> <p>Área / mts2</p> <p>FINCA:</p> <p>TIPO:</p> <p>PROPIETARIO:</p>	<p>Estado de Guatemala</p> <p>Aeropuerto Internacional La Aurora</p> <p>7.23, 7.23, 21.75, 21.75, 53.00, 38.13, 40.93, 7.23, 7.23, 25.40, 37.56, 40.54, 14.91, 30.12, 19.44, 20.34, 17.76, 20.13, 35.08, 8.18, 18.47, 17.92, 12.23, 18.52, 12.35, 13.00, 13.10, 33.58, 38.95, 22.13, 7.23, 22.70, 7.23, 20.94, 21.46, 18.50, 14.00, 14.00, 14.00, 34.64</p> <p>Bien inmueble urbano inscrito en el Registro General de la Propiedad de la Zona Central, al número doscientos veintiséis (226), folio ciento cincuenta (150) de libro veinte (20) de Guatemala</p> <p>LOCAL</p> <p>Estado de Guatemala</p>	<p>Telecomunicaciones de Guatemala, S.A.</p>	<p>Q</p> <p>8,581.40</p> <p>Q</p> <p>1,030,868.00</p>



63	AI-K-2-4, AI-K-2-3, AI-K-2-2, AI-K-2-1	Area de Local Comercial	10 años	Ep. 32 de fecha 06/08/2019, Ep. 31 de fecha 06/08/2019, Ep. 30 de fecha 06/08/2019, Ep. 29 de fecha 06/08/2019	UBICACIÓN FÍSICA: Área / mts2 FINCA: TIPO: PROPIETARIO:	Aeropuerto Internacional La Aurora 24.00, 24.00, 24.00, 24.00 Bien inmueble urbano inscrito en el Registro General de la Propiedad de la Zona Central, al número doscientos veintiséis (226), folio ciento cincuenta y cinco (150) de libro veinte (20) de Guatemala LOCAL Estado de Guatemala Aeropuerto Internacional La Aurora 1.00	GODDARD CATERING GROUP, S.A. NOMBRE: NIT:	Q	2,688.00	Q	322,560.00
								Q	2,688.00	Q	322,560.00
64	AS-1-14	Area de Local Comercial	10 años	Ep. 8 de fecha 12/02/2020	UBICACIÓN FÍSICA: Área / mts2 FINCA: TIPO: PROPIETARIO:	Bien inmueble urbano inscrito en el Registro General de la Propiedad de la Zona Central, al número doscientos veintiséis (226), folio ciento cincuenta y cinco (150) de libro veinte (20) de Guatemala LOCAL Estado de Guatemala Aeropuerto Internacional La Aurora 1.80, 1.00, 0.60	TRANSPORTES LA UNIDAD S.A. NOMBRE: NIT:	Q	189.28	Q	22,713.60
								Q	189.28	Q	22,713.60
65	FN-MD-2-4, FN-MD-2-6, FN-MD-2-5	Area de Local Comercial	5 años	Ep. 9 de fecha 22/09/2020	UBICACIÓN FÍSICA: Área / mts2 FINCA: TIPO: PROPIETARIO:	Bien inmueble urbano inscrito en el Registro General de la Propiedad de la Zona Central, al número doscientos veintiséis (226), folio ciento cincuenta y cinco (150) de libro veinte (20) de Guatemala LOCAL Estado de Guatemala Aeropuerto Internacional La Aurora 1.02, 1.02, 1.02	Corporación Amco, S.A. NOMBRE: NIT:	Q	380.00		
								Q	380.00		
66	TA-C-3-1, TA-C-3-3A, TA-C-3-5A	Area de Local Comercial	5 años	Ep. 31 de fecha 16/09/2020	UBICACIÓN FÍSICA: Área / mts2 FINCA: TIPO: PROPIETARIO:	Bien inmueble urbano inscrito en el Registro General de la Propiedad de la Zona Central, al número doscientos veintiséis (226), folio ciento cincuenta y cinco (150) de libro veinte (20) de Guatemala LOCAL Estado de Guatemala Aeropuerto Internacional La Aurora 1.00, 1.00	KREATIVOS, S.A. NOMBRE: NIT:	Q	342.72	Q	20,565.20
								Q	342.72	Q	20,565.20
67	ET-K-1-1, ET-K-1-2	Area de Local Comercial	5 años	Ep. 32 de fecha 17/09/2020	UBICACIÓN FÍSICA: Área / mts2 FINCA: TIPO: PROPIETARIO:	Bien inmueble urbano inscrito en el Registro General de la Propiedad de la Zona Central, al número doscientos veintiséis (226), folio ciento cincuenta y cinco (150) de libro veinte (20) de Guatemala LOCAL Estado de Guatemala Aeropuerto Internacional La Aurora 1.00, 1.00	KREATIVOS, S.A. NOMBRE: NIT:	Q	224.00	Q	13,440.00
								Q	224.00	Q	13,440.00




68	FS-1-5	Area de Local Comercial	15 años	Ep. 3 de fecha 10/01/2020	UBICACIÓN FÍSICA:		Aeropuerto Internacional La Aurora 183.68	NOMBRE:	LAATS, S.A.	Q	14,972.16	Q	2,694,898.80
					Área / mts2								
					FINCA:								
					TIPO:								
PROPIETARIO:		Estado de Guatemala		NOMBRE:		LAATS, S.A.		NIT:		7216831			
69	FS-1-4	Area de Local Comercial	15 años	Ep. 04 de fecha 10/01/2020	UBICACIÓN FÍSICA:		Aeropuerto Internacional La Aurora 12.8	NOMBRE:	LAATS, S.A.	Q	1,720.32	Q	309,657.80
					Área / mts2								
					FINCA:								
					TIPO:								
PROPIETARIO:		Estado de Guatemala		NOMBRE:		LAATS, S.A.		NIT:		7216831			
70	ET-1-36	Area de Local Comercial	15 años, pendiente acta de aceptación de diseño	Ep. 102 de fecha 25/08/2020	UBICACIÓN FÍSICA:		Aeropuerto Internacional La Aurora 10.15	NOMBRE:	MARTA MOREIRA CASTILLO DE HERNANDEZ	Q	1,136.80	Q	204,624.00
					Área / mts2								
					FINCA:								
					TIPO:								
PROPIETARIO:		Estado de Guatemala		NOMBRE:		MARTA MOREIRA CASTILLO DE HERNANDEZ		NIT:					
71	ET-1-35	Area de Local Comercial	15 años, pendiente acta de aceptación de diseño	Ep. 101 de fecha 25/08/2020	UBICACIÓN FÍSICA:		Aeropuerto Internacional La Aurora 11.2	NOMBRE:	MARTA MOREIRA CASTILLO DE HERNANDEZ	Q	1,254.40	Q	225,792.00
					Área / mts2								
					FINCA:								
					TIPO:								
PROPIETARIO:		Estado de Guatemala		NOMBRE:		MARTA MOREIRA CASTILLO DE HERNANDEZ		NIT:					

Handwritten signature in blue ink over a circular official stamp. The stamp contains the text 'ASESORIA JURIDICA' at the top, 'DGAC' at the bottom, and 'COMISION NACIONAL DE REGULACION ECONOMICA' in the center.

72	FC-1-4	Aeropuerto Internacional La Aurora		NOMBRE:			
		UBICACIÓN FÍSICA:	FINCA:				
		TIPO:	PROPIETARIO:				
		Bien inmueble urbano inscrito en el Registro General de la Propiedad de la Zona Central, al número doscientos veintiséis (226), folio ciento cincuenta (150) de libro veinte (20) de Guatemala					
73	ET-1-17A ET-3-17	Aeropuerto Internacional La Aurora		NOMBRE:	MIGNIEL SANCHEZ OLIVERA	Q. 37,008.16	Q. 445,173.12
		UBICACIÓN FÍSICA:	FINCA:				
		TIPO:	PROPIETARIO:				
		Bien inmueble urbano inscrito en el Registro General de la Propiedad de la Zona Central, al número doscientos veintiséis (226), folio ciento cincuenta (150) de libro veinte (20) de Guatemala					
74	AI-2-23A AI-K-2-5	Estado de Guatemala		NOMBRE:	COGNATA, S.A.	Q. 4,175.36	Q. 501043.20
		UBICACIÓN FÍSICA:	FINCA:				
		TIPO:	PROPIETARIO:				
		Bien inmueble urbano inscrito en el Registro General de la Propiedad de la Zona Central, al número doscientos veintiséis (226), folio ciento cincuenta (150) de libro veinte (20) de Guatemala					
75	FC-2-6A	Aeropuerto Internacional La Aurora		NOMBRE:		Q. 2,584.96	Q. 465,292.80
		UBICACIÓN FÍSICA:	FINCA:				
		TIPO:	PROPIETARIO:				
		Bien inmueble urbano inscrito en el Registro General de la Propiedad de la Zona Central, al número doscientos veintiséis (226), folio ciento cincuenta (150) de libro veinte (20) de Guatemala					



76	FN-2-27A	Área de Local Comercial	10 Años	EP. 52 de fecha 05/10/2020	Ubicación Física: Aeropuerto Internacional La Aurora / At.	NIT:	NOMBRE: GRUPO J.W. SOCIEDAD ANÓNIMA 45265437	Q 2,224.00	Q 268,800.00
77	ET-4-27	Área de Local Comercial	5 AÑOS	EP. 4 de fecha 11/03/2021	UBICACIÓN FÍSICA: Aeropuerto Internacional La Aurora Área / mts2 26.18m ² FINCA: Bien inmueble urbano inscrito en el Registro General de la Propiedad de la Zona Central, al número doscientos veintiseis (226), folio ciento cincuenta (150) de libro veinte (20) de Guatemala. TIPO: LOCAL PROPIETARIO: Estado de Guatemala	NOMBRE:	KREATIVOS, S.A.	Q 3,518.59	Q 211,115.40
78	ET-4-11 y ET-4-13	Área para oficinas de coordinación de transporte aéreo	5 AÑOS	EP. 6 de fecha 5/02/2021	UBICACIÓN FÍSICA: Aeropuerto Internacional La Aurora Área/mts2 113.65m ² FINCA: Bien inmueble urbano inscrito en el Regi. TIPO: oficina PROPIETARIO: Estado de Guatemala	NOMBRE:	LAATS, SOCIEDAD ANÓNIMA 7216631	Q 916,473.60	



79	FN-2-15A	Area para cafetería	15 AÑOS	EP. 3 de fecha 15/04/2021, EP. 12 de fecha 24/09/2021	UBICACIÓN FÍSICA: Aeropuerto Internacional La Aurora Área/mts2: 7.33M ² FINCA: Bien inmueble urbano inscrito en el Reg. LOCAL TIPO: Estado de Guatemala PROPIETARIO:	NOMBRE: PAPERERÍA UNO, S.A. NIT: 413000717	Q. 1,266.96 Q. 228,412.80
80	FN-1-18	Area para oficina	5 años	EP. 59 de fecha 30/05/2022	UBICACIÓN FÍSICA: Aeropuerto Internacional La Aurora Área/mts2: 56.53M ² FINCA: Bien inmueble urbano inscrito en el Reg. LOCAL TIPO: oficina PROPIETARIO: Estado de Guatemala	NOMBRE: GUATEMALA DISPATCH SERVICES S.A.	Q. 7,866.43 Q. 447,361.80
81	FN-2-31	Local Comercial	15 AÑOS	Ep 8 de fecha 23/05/2021, EP 13 de fecha 24/09/2021	UBICACIÓN FÍSICA: Aeropuerto Internacional La Aurora Área/mts2: 3.44m ² FINCA: Bien inmueble urbano inscrito en el Registro General de la Propiedad de la Zona Centro LOCAL	NOMBRE: MASHAM GT. SOCIEDAD ANONIMA	Q. 385.28 Q. 85,478.40
82	AI-2-17B	Área para Local Comercial	15 años	EP. 25 de fecha 25/08/2021	UBICACIÓN FÍSICA: Aeropuerto Internacional La Aurora Área / mts2: 47.46 FINCA: Bien inmueble urbano inscrito en el Reg. LOCAL	NOMBRE: ALEONE, S.A. NIT: 708608040	Q. 4,755.52 Q. 872,121.60



83	FN-1-5	Área para bodega	10 años	EP-30 de fecha 16/07/2021	UBICACIÓN FÍSICA		Aeropuerto Internacional La Aurora 86.71	NOMBRE: NIT:	LAATS, SOCIEDAD ANÓNIMA 7216831	Q. 4855.76	Q. 593,443.20
					FINCA:	Bien inmueble urbano inscrito en el Reg.					
84	FN-1-09	Área para bodega	10 años	EP-29 de fecha 16/07/2021	UBICACIÓN FÍSICA:		Aeropuerto Internacional La Aurora 90.03	NOMBRE: NIT:	LAATS, SOCIEDAD ANÓNIMA 7216831	Q. 5041.68	Q. 615,753.6
					FINCA:	Bien inmueble urbano inscrito en el Reg.					
					TIPO:	BODEGA					
					PROPIETARIO:	Estado de Guatemala					
85	FN-1-10	Área para bodega	10 años	EP-28 de fecha 16/07/2021	UBICACIÓN FÍSICA:		Aeropuerto Internacional La Aurora 90.03	NOMBRE: NIT:	LAATS, SOCIEDAD ANÓNIMA 7216831	Q. 5041.68	Q. 615,753.60
					FINCA:	Bien inmueble urbano inscrito en el Reg.					
86	CA-1-4	Cajeros Automáticos	5 años	EP-210 de fecha 7/06/2021	UBICACIÓN FÍSICA:		Aeropuerto Internacional La Aurora	NOMBRE: NIT:	CREDOMATIC DE GUATEMALA, S.A. 1118676	Q. 3135.00	Q. 188,160.00
					FINCA:	4,000 m ²					
					TIPO:	Bien inmueble urbano inscrito en el Reg. Cajeros Automáticos					
					PROPIETARIO:	Estado de Guatemala					



87	AI-2-28A	Local Comercial	15 años	EP. 8 de fecha 13/09/2021	UBICACIÓN FÍSICA:			Aeropuerto Internacional La Aurora 88.56 m2 Bien inmueble urbano inscrito en el Regl Local comercial Estado de Guatemala	NOMBRE: NIT: 68603347	PANACARE DE GUATEMALA, S.A.	Q.10,366.72	Q1,866,009.60
					Area/mts2	FINCA:	TIPO:					
					PROPIETARIO:							
88	FN-1-5	LOCAL COMERCIAL	10 AÑOS	EP. 30 de fecha, /07/2021	UBICACIÓN FÍSICA:			Aeropuerto Internacional La Aurora 86.71 m2 bien inmueble urbano inscrito BODEGA Estado de Guatemala	NOMBRE: NIT: 72166831	LAATS SOCIEDAD ANONIMA	Q. 4945.36	Q. 593,443.20
					Area/mts2	FINCA:	TIPO:					
					PROPIETARIO:							
89	FC-2-3A, AI-K-2-7, FN-2-3, FC-2-7A, FC-2-8A	Local Comercial	15 años	EP. 32 de fecha 27/10/2021	UBICACIÓN FÍSICA:			Aeropuerto Internacional La Aurora 38.03 M2, 18.40M2, 140.38M2, 52.27M2 Bien inmueble urbano inscrito en el Regl Local comercial Estado de Guatemala	NOMBRE: NIT: 110017617	TREPAN, SOCIEDAD ANONIMA	Q. 33156.48	Q5,968,165.40
					Area/mts2	FINCA:	TIPO:					
					PROPIETARIO:							



90	CA-1-7, AI-3-22	Área para cajero y quiosco	15 años	EP. 3 de fecha 28/03/2023	UBICACIÓN FÍSICA:			Aeropuerto Internacional La Aurora	NOMBRE:	MONEY & CRYPTO EXCHANGE CORPORATION, S.A	Q. 4.614.40	Q. 846.720.00
					Área/mts2	1.00, 8.55	NIT:					
					FINCA:	Bien inmueble urbano inscrito en el Registro de la Propiedad de la Zona Central, al número doscientos veintidós (226), folio ciento cincuenta y cinco (150) de libro veinte (20) de Guatemala						
					TIPO:	Cajero automático y quiosco						
PROPIETARIO:			Estado de Guatemala			INVERSIONES ANTOLA, S.A			72493968			
91	FN-2-14	Local Comercial	15 años	EP. 21 de fecha 23/09/2022	UBICACIÓN FÍSICA:			Aeropuerto Internacional La Aurora	NOMBRE:	72493968	Q. 5.937.12	Q. 1.084.809.60
					Área/mts2	53.01	NIT:					
					FINCA:	Bien inmueble urbano inscrito en el Registro de la Propiedad de la Zona Central, al número doscientos veintidós (226), folio ciento cincuenta y cinco (150) de libro veinte (20) de Guatemala						
					TIPO:	Cajero automático y quiosco						
PROPIETARIO:			Estado de Guatemala			INVERSIONES ANTOLA, S.A			72493968			
92	AI-SE-2-1	Area de Local Comercial	180 MESES	EP. 1 de fecha 08/01/2020	UBICACIÓN FÍSICA:			Aeropuerto Internacional La Aurora	NOMBRE:	COMPANIA DISTRIBUIDORA DE TABACOS, SOCIEDAD	Q. 5.268.48	Q. 946.326.40
					Área / mts2	47.04	NIT:					
					FINCA:	Bien inmueble urbano inscrito en el Registro General de la Propiedad de la Zona Central, al número doscientos veintidós (226), folio ciento cincuenta y cinco (150) de libro veinte (20) de Guatemala						
					TIPO:	LOCAL						
PROPIETARIO:			Estado de Guatemala			COMPANIA DISTRIBUIDORA DE TABACOS, SOCIEDAD			4437675			
93	FN-3-1	Area de Local Comercial	180 MESES	EP. 11 de fecha 08/01/2020, EP. 22 de fecha 18/03/2022	UBICACIÓN FÍSICA:			Aeropuerto Internacional La Aurora	NOMBRE:	COMPANIA DISTRIBUIDORA DE TABACOS, SOCIEDAD	Q. 31.542.56	Q. 5.677.660.60
					Área / mts2	281.63	NIT:					
					FINCA:	Bien inmueble urbano inscrito en el Registro General de la Propiedad de la Zona Central, al número doscientos veintidós (226), folio ciento cincuenta y cinco (150) de libro veinte (20) de Guatemala						
					TIPO:	LOCAL						
PROPIETARIO:			Estado de Guatemala			COMPANIA DISTRIBUIDORA DE TABACOS, SOCIEDAD			4437675			




AEROLINEAS


ID	CATEGORIA	VIGENCIA	FECHA	TIPO	UBICACIÓN FISICA:	NOMBRE:	VALOR
1	Aerolínea	10 años	Contrato Administrativo DS-40-2015 de fecha 20/05/2017, y DS 22-2017 de fecha 17/11/2017, contrato DS-16-2021 de fecha 30/07/2021	UBICACIÓN FISICA:	Aeropuerto Internacional La Aurora	American Airlines Inc.	Q 29,181.01 Q
				Área / mts2	34.35, 734.96, 362.8, 74.5		
				FINCA:	Bien inmueble urbano inscrito en el Registro General de la Propiedad de la Zona Central, al número doscientos veintiseis (226), Vello ciento cincuenta veintiseis (150) de libro veinte (20) de Guatemala		
				TIPO:	LOCAL		
				PROPIETARIO:	Estado de Guatemala		
				UBICACIÓN FISICA:	Aeropuerto Internacional La Aurora	TRANSPORTES AEREOS GUATEMALTECOS S.A.	Q 1,933.87 Q
				Área / mts2	20.98		
				FINCA:	Bien inmueble urbano inscrito en el Registro General de la Propiedad de la Zona Central, al número diecinueve mil quinientos sesenta y cuatro (15574), folio cincuenta y cuatro (54) de libro ochenta (80) de Sociedades Mercantiles Guatemala		
				TIPO:	LOCAL		
				PROPIETARIO:	Estado de Guatemala		
2	Aerolínea	10 años	Ep. 35 de fecha 22/06/2022	UBICACIÓN FISICA:	Aeropuerto Internacional La Aurora	527303K	Q 1,933.87 Q
				Área / mts2	20.98		
				FINCA:	Bien inmueble urbano inscrito en el Registro General de la Propiedad de la Zona Central, al número diecinueve mil quinientos sesenta y cuatro (15574), folio cincuenta y cuatro (54) de libro ochenta (80) de Sociedades Mercantiles Guatemala		
				TIPO:	LOCAL		
				PROPIETARIO:	Estado de Guatemala		
3	Aerolínea	5 años	Ep. 17 de fecha 27/05/2022	UBICACIÓN FISICA:	Aeropuerto Internacional La Aurora	Compañía Panameña de Aviación, S.A.	Q 2,881.54 Q
				Área / mts2	32.16		
				FINCA:	Bien inmueble urbano inscrito en el Registro General de la Propiedad de la Zona Central, al número diecinueve mil quinientos sesenta y cuatro (15574), folio cincuenta y cuatro (54) de libro ochenta (80) de Sociedades Mercantiles Guatemala		
				TIPO:	LOCAL		
				PROPIETARIO:	Estado de Guatemala		
				UBICACIÓN FISICA:	Aeropuerto Internacional La Aurora	1078690	213,212.40
				Área / mts2	32.16		
				FINCA:	Bien inmueble urbano inscrito en el Registro General de la Propiedad de la Zona Central, al número diecinueve mil quinientos sesenta y cuatro (15574), folio cincuenta y cuatro (54) de libro ochenta (80) de Sociedades Mercantiles Guatemala		
				TIPO:	LOCAL		
				PROPIETARIO:	Estado de Guatemala		




4	FN-1-9	Aerolínea	10 años	Ep. 29 de fecha 16/07/2021	UBICACIÓN FÍSICA:		Aeropuerto Internacional La Aurora 90.03m2	NOMBRE:	IAATS, SOCIEDAD ANONIMA	Q 5,131.28	615,753.60
					FINCA:	NIT:					
5	FN-VIP-2-1	Aerolínea	10 años	Ep. 56 de fecha 08/10/2010	UBICACIÓN FÍSICA:		Aeropuerto Internacional La Aurora 224.9	NOMBRE:	Compañía Panameña de Aviación, S.A.	\$ 4,496.00	539,760.00
					FINCA:	NIT:					
6	TA-M-3-54, B-3-49, TA-M-3-55, B-3-50, TA-M-3-56, B-3-51, TA-M-3-57, B-3-52	Aerolínea	5 años	Contrato Administrativo DS 51-2015	UBICACIÓN FÍSICA:		Aeropuerto Internacional La Aurora 17.40, 36.15	NOMBRE:	Comisionaria Vuela Compañía de Aviación, S.A.	Q 4,798.06	287,864.80
					FINCA:	NIT:					
7	ET-4-21, FN-1-16, TA-M-3-39, TA-M-3-40, TA-M-41, TA-M-3-42, B-3-34, B-3-35, B-3-36, B-3-37, area de pasillo, area de faja, area para maquina auto chequeo	Aerolínea	10 años	Ep. 3 de fecha 10/02/2020	UBICACIÓN FÍSICA:		Aeropuerto Internacional La Aurora 82.46, 64.50, 3.278, 8.36, 1.627, 3.16	NOMBRE:	Delta Airlines, Inc.	Q 14,523.00	1,742,818.80
					FINCA:	NIT:					



8	FN-1-3, B-3-19, B-3-20, B-3-21, B-3-22, TA-M-3-17, TA-M-3-18, TA-M-3-19, TA-M-3-20, ET-4-14	Aerolínea	2 años	Contrato Administrativo DS-56-2018	UBICACIÓN FÍSICA:		Aeropuerto Internacional La Aurora 94.50, 32.47, 60.99	Iberia Líneas Aerreas de España, S.A.	NOMBRE:	Q	16,841.22	Q	404,189.18
					Área / mts2	NIT:							
					FINCA:	72584951							
					TIPO:								
9	TA-M-3-7, TA-M-3-8, TA-M-3-9, ET-4-20, ET-4-20	Aerolínea	18 meses	Ep. 240 de fecha 17/11/2017	UBICACIÓN FÍSICA:		Aeropuerto Internacional La Aurora 29.69, 18.10, 17.10	Spirit Airlines Inc.	NOMBRE:	Q	5,239.58	Q	94,312.44
					Área / mts2	NIT:							
					FINCA:								
					TIPO:								
10	FN-1-11, FN-1-19, FN-1-27, TA-M-3-31, TA-M-3-32, TA-M-3-33, TA-M-3-34, TA-M-3-36, ET-4-23	Aerolínea	5 años	Contrato Administrativo DS-58-2015 de fecha 13/03/2015	UBICACIÓN FÍSICA:		Aeropuerto Internacional La Aurora 282.99, 36.53, 188.50, 66.42, 241.82	Taca International Airflines, S.A.	NOMBRE:	Q	86,804.11	Q	4,008,246.60
					Área / mts2	NIT:							
					FINCA:								
					TIPO:								
11	FN-1-26, STP-50-TAG, AT-2-26	Aerolínea	5 años	Contrato Administrativo DS-01-2014 de fecha 13/02/2014	UBICACIÓN FÍSICA:		Aeropuerto Internacional La Aurora 36.11, 50.00, 1.98	Transportes Aerros Guatemaltecos, S.A.	NOMBRE:	Q	6,289.86	Q	377,391.60
					Área / mts2	NIT:							
					FINCA:								
					TIPO:								
		PROPIETARIO:		Estado de Guatemala									




12	FN-1-2, B-3-12, B-3-13, B-3-14, B-3-15, B-3-16, B-3-17, B-3-18, TA-M-3-10, TA-M-3-11, TA-M-12, TA-M-13, TA-M-3-14, TA-M-3-15, TA-M-3-16	Aerolínea	5 años	Contrato Administrativo DS 22-2019 de fecha 02/05/2019	UBICACIÓN FÍSICA:		Aeropuerto Internacional La Aurora	NOMBRE:	United Airlines, Inc.	Q 15,892.35	Q 953,541.12
					Área / mts2	35,26, 59,26, 82,85					
					FINCA:	Bien inmueble urbano inscrito en el Registro General de la Propiedad de la Zona Central, al número doscientos veintiséis (226), folio ciento cincuenta (150) de libro veinte (20) de Guatemala					
					TIPO:	LOCAL					
PROPIETARIO:		Estado de Guatemala		UBICACIÓN FÍSICA:		Aeropuerto Internacional La Aurora	NOMBRE:	JetBlue Airways Corporation	Q 7,418.88	Q 1,335,398.40	
Área / mts2	37,45, 19,90, 3,90, 2,10, 5,33, 7,72										
FINCA:	Bien inmueble urbano inscrito en el Registro General de la Propiedad de la Zona Central, al número doscientos veintiséis (226), folio ciento cincuenta (150) de libro veinte (20) de Guatemala										
TIPO:	LOCAL										
PROPIETARIO:		Estado de Guatemala		UBICACIÓN FÍSICA:		Aeropuerto Internacional La Aurora	NOMBRE:	Frontier Airlines	Q 4,788.23	Q 287,293.80	
Área / mts2	27,73, 3,49, 1,39, 4,57, 6,76, 1										
FINCA:	Bien inmueble urbano inscrito en el Registro General de la Propiedad de la Zona Central, al número doscientos veintiséis (226), folio ciento cincuenta (150) de libro veinte (20) de Guatemala										
TIPO:	LOCAL										
PROPIETARIO:		Estado de Guatemala		UBICACIÓN FÍSICA:		Aeropuerto Internacional La Aurora	NOMBRE:	Transportes Aéreos Guatemaltecos, S.A.	Q 9,571.39 + Q 672.00 extracción de desechos	Q 814,603.40	
Área / mts2	13,93, 92,86										
FINCA:	Bien inmueble urbano inscrito en el Registro General de la Propiedad de la Zona Central, al número doscientos veintiséis (226), folio ciento cincuenta (150) de libro veinte (20) de Guatemala										
TIPO:	Comer, balanza y bodega										
PROPIETARIO:		Estado de Guatemala		UBICACIÓN FÍSICA:		Aeropuerto Internacional La Aurora	NOMBRE:	527308K	Q 9,571.39 + Q 672.00 extracción de desechos	Q 814,603.40	
Área / mts2	13,93, 92,86										
FINCA:	Bien inmueble urbano inscrito en el Registro General de la Propiedad de la Zona Central, al número doscientos veintiséis (226), folio ciento cincuenta (150) de libro veinte (20) de Guatemala										
TIPO:	Comer, balanza y bodega										
PROPIETARIO:		Estado de Guatemala		UBICACIÓN FÍSICA:		Aeropuerto Internacional La Aurora	NOMBRE:	527308K	Q 9,571.39 + Q 672.00 extracción de desechos	Q 814,603.40	
Área / mts2	13,93, 92,86										
FINCA:	Bien inmueble urbano inscrito en el Registro General de la Propiedad de la Zona Central, al número doscientos veintiséis (226), folio ciento cincuenta (150) de libro veinte (20) de Guatemala										
TIPO:	Comer, balanza y bodega										
PROPIETARIO:		Estado de Guatemala		UBICACIÓN FÍSICA:		Aeropuerto Internacional La Aurora	NOMBRE:	527308K	Q 9,571.39 + Q 672.00 extracción de desechos	Q 814,603.40	
Área / mts2	13,93, 92,86										
FINCA:	Bien inmueble urbano inscrito en el Registro General de la Propiedad de la Zona Central, al número doscientos veintiséis (226), folio ciento cincuenta (150) de libro veinte (20) de Guatemala										
TIPO:	Comer, balanza y bodega										
PROPIETARIO:		Estado de Guatemala		UBICACIÓN FÍSICA:		Aeropuerto Internacional La Aurora	NOMBRE:	527308K	Q 9,571.39 + Q 672.00 extracción de desechos	Q 814,603.40	
Área / mts2	13,93, 92,86										
FINCA:	Bien inmueble urbano inscrito en el Registro General de la Propiedad de la Zona Central, al número doscientos veintiséis (226), folio ciento cincuenta (150) de libro veinte (20) de Guatemala										
TIPO:	Comer, balanza y bodega										
PROPIETARIO:		Estado de Guatemala		UBICACIÓN FÍSICA:		Aeropuerto Internacional La Aurora	NOMBRE:	527308K	Q 9,571.39 + Q 672.00 extracción de desechos	Q 814,603.40	
Área / mts2	13,93, 92,86										
FINCA:	Bien inmueble urbano inscrito en el Registro General de la Propiedad de la Zona Central, al número doscientos veintiséis (226), folio ciento cincuenta (150) de libro veinte (20) de Guatemala										
TIPO:	Comer, balanza y bodega										




16	ET-3-3	AEROLINEA	5 AÑOS	EP, numero 18 con fecha 13/10/2021	UBICACIÓN FÍSICA: AREA MTS 2 FINCA: TIPO: PROPIETARIO: UBICACIÓN FÍSICA: AREA MTS 2 FINCA: TIPO: PROPIETARIO:	Aeropuerto Internacional La Aurora Bien inmueble urbano inscrito en el Reg. biológico Estado de Guatemala Aeropuerto Internacional La Aurora Bien inmueble urbano inscrito en el Reg. biológico Estado de Guatemala	American Airlines Inc. NOMBRE: NIT: 5527317 NOMBRE: ARAJET, S.A NIT: 115130675	Q. 203.188 Q. 50.383.92	Q121,900.80
17	TA-M-3-45 al 46, B-3-40 al 41	AEROLINEA	2 AÑOS	Contrato Administrativo	UBICACIÓN FÍSICA: Area / mts2 FINCA: TIPO: PROPIETARIO: UBICACIÓN FÍSICA: AREA MTS 2 FINCA: TIPO: PROPIETARIO:	Aeropuerto Internacional La Aurora Area / mts2 69 Bien inmueble urbano inscrito en el Registro General de la Propiedad de la Zona Central, al Juzgado de lo Civil LOCAL Estado de Guatemala Aeropuerto Internacional La Aurora Bien inmueble urbano inscrito en el Reg. biológico Estado de Guatemala	Concesionaria Vuela Compañía de Aviación, S.A. NOMBRE: NIT: NOMBRE: NIT: 527303K	Q. 4,788.08 Q. 287,884.80	Q. 417,715.20
18	TA-M-3-43, TA-M-3-44, B-3-38, B-3-39, B-3-40, ET-4-28	Aerolinea	2 años	Contrato Administrativo DS 16-2023	UBICACIÓN FÍSICA: AREA MTS 2 FINCA: TIPO: PROPIETARIO:	Aeropuerto Internacional La Aurora Bien inmueble urbano inscrito en el Reg. biológico Estado de Guatemala	TRANSPORTES AEREOS GUATEMALTECOS. NOMBRE: NIT:	Q. 1,648.64	Q. 417,715.20
19	TA-M-3-23, TA-M-3-24, B-3-24, B-3-24A	AEROLINEA	15 AÑOS	Ep, Número 2, de fecha 17/02/2023	UBICACIÓN FÍSICA: AREA MTS 2 FINCA: TIPO: PROPIETARIO:	Aeropuerto Internacional La Aurora Bien inmueble urbano inscrito en el Reg. biológico Estado de Guatemala	NOMBRE: NIT:	Q. 1,648.64	Q. 417,715.20



3	33, 34, 35, 36, 37, 46, 47, 48, 49, 50	Parqueo	2 años	Contrato Administrativo DS 27-2017 de fecha 17/11/2017	UBICACIÓN FÍSICA:		Aeropuerto Internacional La Aurora 10 Bien inmueble urbano inscrito en el Registro General de la Propiedad de la Zona Central, al número doscientos veintiséis (226), folio ciento cincuenta (150) de libro número (20) de Guatemala.	LAATS, S.A.	NOMBRE:	Q 3,000.00 Q	72,000.00
					Parqueos						
					FINCA:						
					TIPO: LOCAL						
4	38	Parqueo	2 años	Contrato Administrativo DS 04-2018 de fecha 16/01/2018	UBICACIÓN FÍSICA:		Estado de Guatemala Aeropuerto Internacional La Aurora 1	Mercedes Flor de María Carney Chan	NOMBRE:	Q 300.00 Q	7,200.00
					Parqueos						
					FINCA:						
					TIPO: LOCAL						
5	39	Parqueo	2 años	Contrato Administrativo DS 02-2018 de fecha 16/01/2018	UBICACIÓN FÍSICA:		Estado de Guatemala Aeropuerto Internacional La Aurora 1	Basilio Carney Serevia	NOMBRE:	Q 300.00 Q	7,200.00
					Parqueos						
					FINCA:						
					TIPO: LOCAL						
PROPIETARIO:		Estado de Guatemala		PROPIETARIO:							



6	40	Parqueo	2 años	Contrato Administrativo DS 03-2018 de fecha 16/01/2018	Aeropuerto Internacional La Aurora		Airdags, S.A.	NOMBRE:	Q 300.00	Q 7,200.00
					1					
					UBICACIÓN FÍSICA: Parqueos FINCA: Bien Inmueble urbano inscrito en el Registro General de la Propiedad de la Zona Central, al número doscientos veintiséis (226), folio ciento cincuenta y tres (150) de libro veinte (20) de Guatemala TIPO: LOCAL					
7	41, 42, 43	Parqueo	pendiente	pendiente	Estado de Guatemala		Aerrolitoral, S.A.	NOMBRE:	Q	-
					3					
					UBICACIÓN FÍSICA: Parqueos FINCA: Bien Inmueble urbano inscrito en el Registro General de la Propiedad de la Zona Central, al número doscientos veintiséis (226), folio ciento cincuenta y tres (150) de libro veinte (20) de Guatemala TIPO: LOCAL					
PROPIETARIO:		PROPIETARIO:		Estado de Guatemala		NOMBRE:				



8	51, 52, 53, 64, 69, 117, 118, 119, 165, 166, 167, 168, 169, 170, 171	Parqueo	2 años	Contrato Administrativo DS 24-2017 de fecha 17/11/2017	UBICACIÓN FÍSICA:		Aeropuerto Internacional La Aurora 15	NOMBRE:	American Airlines Inc.	Q. 4,500.00	108,000.00
					Parqueos	Finca: Bien inmueble urbano inscrito en el Registro General de la Propiedad de la Zona Central, al número doscientos veintiséis (226), folio ciento cincuenta (150) de libro veinte (20) de Guatemala LOCAL					
9	56, 57	Parqueo	2 años	Contrato Administrativo DS 25-2017 de fecha 17/11/2017	UBICACIÓN FÍSICA:		Estado de Guatemala Aeropuerto Internacional La Aurora 7	NOMBRE:	Protección de Equipaje de Guatemala, S.A.	Q. 600.00	14,400.00
					Parqueos	Finca: Bien inmueble urbano inscrito en el Registro General de la Propiedad de la Zona Central, al número doscientos veintiséis (226), folio ciento cincuenta (150) de libro veinte (20) de Guatemala LOCAL					
		PROPIETARIO:		Estado de Guatemala							

UNIDAD DE ASESORIA JURÍDICA
 DGAC

10	61	Parqueo	2 años	Contrato Administrativo DS 05-2018 de fecha 16/01/2018	UBICACIÓN FÍSICA:		Aeropuerto Internacional La Aurora 1	NOMBRE:	Aval Williams Calderon Madrid	Q 300.00	7,200.00
					Parqueos	Bien inmueble urbano inscrito en el Registro General de la Propiedad de la Zona Central, al número doscientos veintiséis (226), folio ciento cincuenta y cinco (150) de libro veinte (20) de Guatemala					
					FINCA:	LOCAL					
11	65	Parqueo	2 años	Contrato Administrativo DS 07-2018 de fecha 16/01/2018	PROPIETARIO:		Estado de Guatemala Aeropuerto Internacional La Aurora 1	NOMBRE:	Jose Israel Hernandez Godoy	Q 300.00	7,200.00
					Parqueos	Bien inmueble urbano inscrito en el Registro General de la Propiedad de la Zona Central, al número doscientos veintiséis (226), folio ciento cincuenta y cinco (150) de libro veinte (20) de Guatemala					
					FINCA:	LOCAL					
PROPIETARIO:		Estado de Guatemala		NOMBRE:		NIT:					




12	68	Parqueo	2 años	Contrato Administrativo DS 14-2018 de fecha 15/03/2018	UBICACIÓN FÍSICA:		Aeropuerto Internacional La Aurora 1	NOMBRE:	Claudia Patricia de León Mazatlejos	7,200.00
					Parqueos	Finca:				
13	70, 71, 72	Parqueo	2 años	Contrato Administrativo DS 09-2018 de fecha 16/01/2018	PROPIETARIO:		Estado de Guatemala Aeropuerto Internacional La Aurora 3	NOMBRE:	IBERIA, LINEAS AEREAS DE ESPAÑA, S.A.	21,600.00
					Parqueos	Finca:				
		PROPIETARIO:					Estado de Guatemala	NIT:		



UNIDAD DE ASESORIA JURÍDICA
DGCAC
DGCAC

14	73	Parqueo	2 años	Contrato Administrativo DS 01-2018 de fecha 16/01/2018	UBICACIÓN FÍSICA:		Aeropuerto Internacional La Aurora	NOMBRE:	Cefeirino Barahona y Barahona	Q 300.00 Q	7,200.00
					Parqueos		1				
					FINCA:		Bien inmueble urbano inscrito en el Registro General de la Propiedad de la Zona Central, al número doscientos veintiséis (226), folio ciento cincuenta (150) de libro veinte (20) de Guatemala				
					TIPO:		LOCAL				
15	80, 81, 82, 83, 84, 85, 86, 87, 88, 89, 90, 91, 92, 93, 100, 101, 102, 103, 104, 105, 106, 107, 108, 109, 110, 111, 112, 113, 114, 115	Parqueo	2 años	Contrato Administrativo DS 28-2017 de fecha 27/11/2017	PROPIETARIO:		Estado de Guatemala	NOMBRE:	TACA INTERNACIONAL AIRLINES, S.A.	Q 9,000.00 Q	216,000.00
					UBICACIÓN FÍSICA:		Aeropuerto Internacional La Aurora				
					Parqueos		30				
					FINCA:		Bien inmueble urbano inscrito en el Registro General de la Propiedad de la Zona Central, al número doscientos veintiséis (226), folio ciento cincuenta (150) de libro veinte (20) de Guatemala				
16	94	Parqueo	2 años	Contrato Administrativo DS 05-2018 de fecha 16/03/2018	PROPIETARIO:		Estado de Guatemala	NOMBRE:	Jorge Tristán Mielendreras Marroquín	Q 300.00 Q	7,200.00
					UBICACIÓN FÍSICA:		Aeropuerto Internacional La Aurora				
					Parqueos		1				
					FINCA:		Bien inmueble urbano inscrito en el Registro General de la Propiedad de la Zona Central, al número doscientos veintiséis (226), folio ciento cincuenta (150) de libro veinte (20) de Guatemala				
17	STP-5	Parqueo	15 años	Ep. 37 de fecha 06/11/2019	PROPIETARIO:		Estado de Guatemala	NOMBRE:	Guatemala Dispatch Service	Q 2,021.38 Q	363,848.40
					UBICACIÓN FÍSICA:		Aeropuerto Internacional La Aurora				
					area/m2		225.6				
					FINCA:		Bien inmueble urbano inscrito en el Registro General de la Propiedad de la Zona Central, al número doscientos veintiséis (226), folio ciento cincuenta (150) de libro veinte (20) de Guatemala				
TIPO:		LOCAL									



Taxistas

		UBICACIÓN FÍSICA:		Aeropuerto Internacional La Aurora		NOMBRE:		COOPERATIVA INTEGRAL DE TRANSPORTES LA UNIDAD, S.L.		Q. 15,578.39		Q. 934,703.40	
1	AET-1 a AET-88, AET-OF-1	Parqueo	5 años	Ep. 66, de fecha 27/08/2021	parqueos	88	NIT:	5708575	Bien inmueble urbano inscrito en el Registro General de la Propiedad de la Zona Central, al número doscientos veintiséis (226), folio ciento cincuenta (150) de libro veinte (20) de Guatemala	Estado de Guatemala	Aeropuerto Internacional La Aurora	Asociación de taxis del Aeropuerto Internacional La Aurora	Q. 700.00
					FINCA:	2							
					TIPO:	LOCAL							
		PROPIETARIO:		Estado de Guatemala									
2	PT-3-1, PT-3-2	Parqueo	2 años	DS-27-2023, de fecha 29/05/2023	parqueos	2	NIT:	35109610	Bien inmueble urbano inscrito en el Registro General de la Propiedad de la Zona Central, al número doscientos veintiséis (226), folio ciento cincuenta (150) de libro veinte (20) de Guatemala	LOCAL	Estado de Guatemala	Asociación de taxis del Aeropuerto Internacional La Aurora	Q. 700.00
					FINCA:	2							
					TIPO:	LOCAL							
		PROPIETARIO:		Estado de Guatemala									



Rentadoras

1	AS-1-2, EEGS-3-1, EEO-3-1, EEP-3-1, EEP-3-2, EEP-3-21, EEP-3-22, EEP-3-23, EEP-3-24, EEP-3-25	Area de Renta Autos	15 años	Ep. 10 de fecha 13/01/2015	UBICACIÓN FÍSICA: Aeropuerto Internacional La Aurora Área / mts2 6.34, 7.70, 18.00, 7			NOMBRE: Interamerican de Guatemala, S.A.	Q	5,482.18	Q	986,760.60
					FINCA: Bien inmueble urbano inscrito en el Registro General de la Propiedad de la Zona Central, al número doscientos veintiséis (226), folio ciento cincuenta (150) de libro veinte (20) de Guatemala							
2	AS-1-4, EEO-3-5, EEP-3-28, EEP-3-29, EEP-3-30, EEP-3-39, EEP-3-40, EEP-3-41, EEP-3-42	Area de Renta Autos	15 años	Ep. 8 de fecha 13/01/2015	UBICACIÓN FÍSICA: Aeropuerto Internacional La Aurora Área / mts2 6.34, 18.00, 7			NOMBRE: Actividades Turísticas, S.A.	Q	4,447.30	Q	800,513.28
					FINCA: Bien inmueble urbano inscrito en el Registro General de la Propiedad de la Zona Central, al número doscientos veintiséis (226), folio ciento cincuenta (150) de libro veinte (20) de Guatemala							
					TIPO:	LOCAL						
					PROPIETARIO:	Estado de Guatemala						



3	AS-1-8, EEO-3-4, EEP-3-26, EEP-3-27, EEP-3-33, EEP-3-34, EEP-3-35, EEP-3-36, EEP-3-37	Area de Renta Autos	15 años	Ep. 11 de fecha 13/01/2015	UBICACIÓN FÍSICA:		Aeropuerto Internacional La Aurora	NOMBRE:	Renta Autos de Guatemala, S.A.	Q	4,447.30	Q	800,513.28
					Area / mts2								
					FINCA:								
					TIPO:								
PROPIETARIO:		Estado de Guatemala											
4	AS-1-10, EEO-3-6, EEP-3-30, EEP-3-31, EEP-3-32, EEP-3-43, EEP-3-46, EEP-3-47, EEP-3-48	Area de Renta Autos	15 años	Ep. 9 de fecha 13/01/2015	UBICACIÓN FÍSICA:		Aeropuerto Internacional La Aurora	NOMBRE:	Alquiler de Automóviles tabarini, S.A.	Q	4,408.32	Q	793,497.60
					Area / mts2								
					FINCA:								
					TIPO:								
PROPIETARIO:		Estado de Guatemala											

UNIDAD DE ASESORIA JURÍDICA
 DGAC

5	AS-1-5, EEO-3-2, EEP-3-3, EEP-3-4, EEP-3-16, EEP-3-17, EEP-3-18, EEP-3-19, EEP-3-20	Area de Renta Autos	15 años	Ep. 13 de fecha 13/01/2015	UBICACIÓN FÍSICA: Aeropuerto Internacional La Aurora Área / mts2: 5,69, 18,00, 7 FINCA: Bien inmueble urbano inscrito en el Registro General de la Propiedad de la Zona Central, al número doscientos veintiséis (226), folio ciento cincuenta (150) de libro veinte (20) de Guatemala TIPO: LOCAL PROPIETARIO: Estado de Guatemala			NOMBRE: RENTAUTOS, S.A.	Q 4,359.94	794,788.48
					NIT:					
6	AS-1-3, EEO-3-3, EEP-3-5, EEP-3-6, EEP-3-7, EEP-3-8, EEP-3-13, EEP-3-14, EEP-3-15	Area de Renta Autos	15 años	Ep. 12 de fecha 13/01/2015	UBICACIÓN FÍSICA: Aeropuerto Internacional La Aurora Área / mts2: 6,34, 134,40, 168,00 FINCA: Bien inmueble urbano inscrito en el Registro General de la Propiedad de la Zona Central, al número doscientos veintiséis (226), folio ciento cincuenta (150) de libro veinte (20) de Guatemala TIPO: LOCAL PROPIETARIO: Estado de Guatemala			NOMBRE: RENTALSA, S.A.	Q 4,447.29	800,512.20
					NIT:					


 UNIDAD DE ASESORIA JURÍDICA
 LEYDOR
 D.G.A.C.


7	AS-1-6, AS-1-9	Area de Renta Autos	15 años	Ep. 9 de fecha 05/06/2014	UBICACIÓN FÍSICA:			Aeropuerto Internacional La Aurora	NOMBRE:	Fuente de Autos, S.A.	Q	1,521.41	Q	273,853.44
					Área / mts2									
					FINCA:									
					TIPO:									
PROPIETARIO:			NIT:											
8	AS-1-1, AS-1-7	Area de Renta Autos	15 años	Ep. 11 de fecha 05/06/2014	UBICACIÓN FÍSICA:			Aeropuerto Internacional La Aurora	NOMBRE:	Auto Continental, S.A.	Q	1,516.88	Q	273,038.40
					Área / mts2									
					FINCA:									
					TIPO:									
PROPIETARIO:			NIT:											




9	EEO-3-7, EEP-3-9, EEP-3-10, EEP-3-11, EEP-3-12, ET-1-27	Area de Renta Autos	10 Años	Ep. 36, de fecha 27/02/2020; Ep. 192, de fecha 8/12/2020	UBICACIÓN FÍSICA: Área / mts ² FINCA: TIPO: PROPIETARIO:	Aeropuerto Internacional La Aurora 94.67 m ² Bien inmueble urbano inscrito en el Registro General de la Propiedad de la Zona Central, al número doscientos veintiséis (226), folio ciento cincuenta (150) de libro veinte (20) de Guatemala LOCAL Estado de Guatemala Aeropuerto Internacional La Aurora	NOMBRE: NIT:	Autos de Alquiler, S.A. 26250965	Q 3,798.18	Q.445.939.29
					UBICACIÓN FÍSICA: Área / mts ²	21.89m ² , 21.89m ² , 21.89m ² , 18.00m ² , 21.16m ²				



10	AS-1-11	Area de Renta Autos	5 años	Ep. 141 de fecha 27/11/2019	UBICACIÓN FÍSICA:		Aeropuerto Internacional La Aurora 4.5	Marta Jose Garcia Soto	NOMBRE:	Q 756 00 Q	80,720.00		
					Área / mts2								
					FINCA:								
					TIPO:								
PROPIETARIO:		Estado de Guatemala		Aeropuerto Internacional La Aurora		Hibancath, S.A.		NOMBRE:		Q 756 00 Q		45,360.00	
11	AS-1-12	Area de Renta Autos	5 años	Ep. 16 de fecha 29/11/2019	UBICACIÓN FÍSICA:		Aeropuerto Internacional La Aurora 4.5	Hibancath, S.A.	NOMBRE:	Q 756 00 Q	45,360.00		
					Área / mts2								
					FINCA:								
					TIPO:								
PROPIETARIO:		Estado de Guatemala		Aeropuerto Internacional La Aurora		Hibancath, S.A.		NOMBRE:		Q 756 00 Q		45,360.00	



 UNIDAD DE ASESORIA JURÍDICA

 DGAG

 DGAG

12	AS-1-13	Area de Renta Autos	5 años	Ep. 9 de fecha 29/11/2019	UBICACIÓN FÍSICA:		Aeropuerto Internacional La Aurora		NOMBRE:	Discovery For Rent a Car	Q	579.60	Q	34,776.00	
					Área / mts2	3.45									
					FINCA:	bien inmueble urbano inscrito en el Registro General de la Propiedad de la Zona Central, al número doscientos veintiséis (226), folio ciento cincuenta y cinco (150) de libro veintiseis (26) de Guatemala									
					TIPO:	LOCAL									
PROPIETARIO:		Estado de Guatemala		NOMBRE:		UNIVERSAL RENTA AUTOS AEROPUERTO, S.A		NIT:		68332742		Q. 838.56		Q. 167,068.80	
13	AS-1-15	Area de Renta Autos	15 años	Ep. 14, de fecha 15/06/2022	UBICACIÓN FÍSICA:		Aeropuerto Internacional La Aurora		NOMBRE:	Easy Car Rental	Q	2,556.29	Q	153,377.40	
					Área / mts2	6.24m ²									
					FINCA:	bien inmueble urbano inscrito en el Registro General de la Propiedad de la Zona Central, al número doscientos veintiséis (226), folio ciento cincuenta y cinco (150) de libro veintiseis (26) de Guatemala									
					TIPO:	LOCAL									
PROPIETARIO:		Estado de Guatemala		NOMBRE:		Easy Car Rental		NIT:							
14	ET-1-12	Area de Renta Autos	5 años	Ep. 4 de fecha 26/01/2021	UBICACIÓN FÍSICA:		Aeropuerto Internacional La Aurora		NOMBRE:	Easy Car Rental	Q	2,556.29	Q	153,377.40	
					Área / mts2	3.17									
					FINCA:	bien inmueble urbano inscrito en el Registro General de la Propiedad de la Zona Central, al número doscientos veintiséis (226), folio ciento cincuenta y cinco (150) de libro veintiseis (26) de Guatemala									
					TIPO:	LOCAL									
PROPIETARIO:		Estado de Guatemala		NOMBRE:		Easy Car Rental		NIT:							




2	Publicidad	10 años	Ep. 85 de fecha 29/12/2007	UBICACIÓN FÍSICA:		Aeropuerto Internacional La Aurora *** Bien inmueble urbano inscrito en el Registro General de la Propiedad de la Zona Central, al número cincuenta veintidós (226), folio ciento cincuenta (150) de libro veinte (20) de Guatemala	NOMBRE: NIT:	Media Airport System, S.A.	\$ 17,236.00	\$ 2,066,320.00
				Área / mts2	FINCA:					
AERÓDROMO DE PUERTO BARRIOS										
1	PB-OF-3	2 AÑOS	Contrato Administrativo DS 32-2022, de fecha 09/11/2022	UBICACIÓN FÍSICA:		Aeródromo de Puerto Barrios 6 Bien Inmueble urbano inscrito en el Registro General de la Propiedad de la Zona Central, al número cincuenta veintidós (226), folio ciento cincuenta (150) de libro veinte (20) de Guatemala	NOMBRE: NIT:	AEROCARTER VUELOS PRIVADOS, S.A. 37759671	Q. 483.84	Q. 14,961.12
				Área / mts2	FINCA:					
AERÓDROMO DE PUERTO BARRIOS										
PROPIETARIO: Estado de Guatemala										
PROPIETARIO: Estado de Guatemala										

ENTIDAD: DIRECCIÓN GENERAL DE AERONÁUTICA CIVIL
 DIRECCIÓN: 9a. Avenida 14-75, zona 13 ciudad
 HORARIO DE ATENCIÓN: DE 9:00 a 17:00 horas
 DIRECTOR: Francis Arturo Aguirre Argueta
 FECHA DE ACTUALIZACIÓN: 30/09/2023
 MES DE: SEPTIEMBRE

No.	HANGAR	MOTIVO DEL ARRENDAMIENTO Y USO	PLAZO	FECHA DE APROBACION DEL CONTRATO	CARACTERÍSTICAS DEL BIEN	ARRENDATARIO	VALOR MENSUAL	MONTO TOTAL DEL CONTRATO
1	S/N	Áreas de Hangar	15 años	Contrato Nuevo EP. No. 94 de fecha 26/12/2018 Notario Sergio Antonio Escobar Esteban.	ÁREA	NOMBRE: Aeroclub de Guatemala	Q. 246.818.39	Q. 44.427.310.20
					147.311,96 m ²			
					FINCA: Bien inmueble urbano inscrito en el Registro General de la Propiedad de la Zona Central, al número doscientos veintiséis (226), folio ciento cincuenta (150) de libro veinte (20) de Guatemala			
					TIPO: Polígono Aeroclub			
					PROPIETARIO: Estado de Guatemala			
2	A-1	Áreas de Hangar	2 AÑOS	CONTRATO ADMINISTRATIVO DS-0048-2019	ÁREA	NOMBRE: Ingenieros M & T, Sociedad Anónima	Q. 882.00	Q. 21.168.00
					225,00 m ²			
					FINCA: Bien inmueble urbano inscrito en el Registro General de la Propiedad de la Zona Central, al número doscientos veintiséis (226), folio ciento cincuenta (150) de libro veinte (20) de Guatemala			
					TIPO: Hangar			
					PROPIETARIO: Estado de Guatemala			
					UBICACIÓN FÍSICA: Aeropuerto Internacional La Aurora	NIT: 323055		



3	A-2	Áreas de Hangar	15 AÑOS	E.P. NUMERO 31 DE FECHA 21/05/2020 NOTARIO ALVARO HURTADO BOCALETTI EP 38 de fecha 17/08/2021 Modificación de Plazo	ÁREA	304.50 m ²	Bien inmueble urbano inscrito en el Registro General de la Propiedad de la Zona Central, al número doscientos veintiséis (226), folio ciento cincuenta (150) de libro veinte cincuenta (20) de Guatemala	NOMBRE:	TG-GUY, SOCIEDAD ANONIMA	Q. 2,047.12	Q	368,481.60
					FINCA:							
					TIPO:	Hangar						
					PROPIETARIO:	Estado de Guatemala						
					UBICACIÓN FÍSICA:	Aeropuerto Internacional La Aurora						
4	A-3	Áreas de Hangar	15 años	EP. No. 11 de fecha 12/03/2021 Notario Alvaro Hurtado Bocaletti EP 39 de fecha 17/08/2021 Modificación de Plazo	ÁREA	225.00 m ²	Bien inmueble urbano inscrito en el Registro General de la Propiedad de la Zona Central, al número doscientos veintiséis (226), folio ciento cincuenta (150) de libro veinte cincuenta (20) de Guatemala	NOMBRE:	JEAN MAXIME MOREL DEPOCAS	Q. 882.00	Q	158,760.00
					FINCA:							
					TIPO:	Hangar						
					PROPIETARIO:	Estado de Guatemala						
					UBICACIÓN FÍSICA:	Aeropuerto Internacional La Aurora						
5	A-4	Áreas de Hangar	2 años	CONTRATO ADMITIVO. No. DS-08-2022 DE FECHA 31/01/2022	ÁREA	225.00 m ²	Bien inmueble urbano inscrito en el Registro General de la Propiedad de la Zona Central, al número doscientos veintiséis (226), folio ciento cincuenta (150) de libro veinte cincuenta (20) de Guatemala	NOMBRE:	NORBENK, S.A.	Q. 2,047.12	Q	368,481.60
					FINCA:							
					TIPO:	Hangar						
					PROPIETARIO:	Estado de Guatemala						
					UBICACIÓN FÍSICA:	Aeropuerto Internacional La Aurora						



Handwritten signature in blue ink over the stamp.

6	A-5	Áreas de Hangar	2 AÑOS	CONTRATO ADMINISTRATIVO No. DS-27-2021	ÁREA	465.49 m ²	Bien inmueble urbano inscrito en el Registro General de la Propiedad de la Zona Central, al número doscientos veintiséis (226), folio ciento cincuenta (150) de libro veinte (20) de Guatemala	Nombre:	AGRICOLA CAMPO LLAÑO, S.A.	Q. 3,414.79	Q. 81,954.96
					FINCA:	Finca					
					TIPO:	Hangar					
					PROPIETARIO:	Estado de Guatemala					
					UBICACIÓN FÍSICA:	Aeropuerto Internacional La Aurora					
7	B-1	Áreas de Hangar	10 años	DS-114-2015 15/12/2015	ÁREA	270.00 m ²	Bien inmueble urbano inscrito en el Registro General de la Propiedad de la Zona Central, al número doscientos veintiséis (226), folio ciento cincuenta (150) de libro veinte (20) de Guatemala	Nombre:	PLANTACIONES NAHUALATE, S.A.	Q. 1,112.04	Q. 133,444.80
					FINCA:	Finca					
					TIPO:	Hangar					
					PROPIETARIO:	Estado de Guatemala					
					UBICACIÓN FÍSICA:	Aeropuerto Internacional La Aurora					
8	B-2	Áreas de Hangar	2 AÑOS	CONTRATO ADMINISTRATIVO No. DS-060-2019, 12/09/2019	ÁREA	337.50 m ²	Bien inmueble urbano inscrito en el Registro General de la Propiedad de la Zona Central, al número doscientos veintiséis (226), folio ciento cincuenta (150) de libro veinte (20) de Guatemala	Nombre:	INVERSIONES Y BIENES DEL ATLANTICO, S.A.	Q. 3,823.82	Q. 91,771.68
					FINCA:	Finca					
					TIPO:	Hangar					
					PROPIETARIO:	Estado de Guatemala					
					UBICACIÓN FÍSICA:	Aeropuerto Internacional La Aurora					




9	B-3	Áreas de Hangar	2 AÑOS	CONTRATO ADMINISTRATIVO DS-38-2021, de fecha 19/10/2021	ÁREA	270.00 m ²	NOMBRE: FUMIGACIONES Y AEROSERVICIOS, S.A.	Q. 1,512.00	Q. 36,288.00
					FINCA:	Bien inmueble urbano inscrito en el Registro General de la Propiedad de la Zona Central, al número doscientos veintiséis (226), folio ciento cincuenta (150) de libro veinte (20) de Guatemala			
					TIPO:	Hangar			
					PROPIETARIO:	Estado de Guatemala			
					UBICACIÓN FÍSICA:	Aeropuerto Internacional La Aurora			
10	B-4	Áreas de Hangar	2 AÑOS	CONTRATO ADMINISTRATIVO No. DS-39-2021 DE FECHA 19/10/2021	ÁREA	270.00 m ²	NOMBRE: INVERSIONES DEL PACIFICO, S.A.	Q. 1,512.00	Q. 26,288.00
					FINCA:	Bien inmueble urbano inscrito en el Registro General de la Propiedad de la Zona Central, al número doscientos veintiséis (226), folio ciento cincuenta (150) de libro veinte (20) de Guatemala			
					TIPO:	Hangar			
					PROPIETARIO:	Estado de Guatemala			
					UBICACIÓN FÍSICA:	Aeropuerto Internacional La Aurora			
					TIPO:	Hangar	NIT:	1684825	

UNIDAD DE ASESORIA JURÍDICA
 DGAC


11	B-5	Áreas de Hangar	2 AÑOS	CONTRATO ADMINISTRATIVO No. DS-33-2021 DE FECHA 11/10/2021	<p>ÁREA</p> <p>195.00 m²</p>	<p>NOMBRE:</p>	TRACTORES Y EQUIPOS, S.A.	Q	26,208.00
					<p>FINCA:</p> <p>Bien inmueble urbano inscrito en el Registro General de la Propiedad de la Zona Central, al número doscientos veintiséis (226), folio ciento cincuenta (150) de libro veinte (20) de Guatemala</p> <p>TIPO:</p> <p>Hangar</p> <p>PROPIETARIO:</p> <p>Estado de Guatemala</p> <p>UBICACIÓN FÍSICA:</p> <p>Aeropuerto Internacional La Aurora</p>				
12	B-6	Áreas de Hangar	2 años	CONTRATO ADMINISTRATIVO No. DS-022-2021 de fecha 02/09/2021	<p>ÁREA</p> <p>261.30 m²</p>	<p>NOMBRE:</p>	JOSE DANIEL DUARTE GIL	Q	1,924.95
					<p>FINCA:</p> <p>Bien inmueble urbano inscrito en el Registro General de la Propiedad de la Zona Central, al número doscientos veintiséis (226), folio ciento cincuenta (150) de libro veinte (20) de Guatemala</p> <p>TIPO:</p> <p>Hangar</p> <p>PROPIETARIO:</p> <p>Estado de Guatemala</p> <p>UBICACIÓN FÍSICA:</p> <p>Aeropuerto Internacional La Aurora</p>				
								Q	46,198.80

Handwritten signature in blue ink over a circular stamp. The stamp contains the text 'OFICINA DE ASesoría JURÍDICA' and 'DGAC'.

13	B-7	Áreas de Hangar	2 AÑOS	CONTRATO ADMINISTRATIVO NO. DS-07-2023 de fecha 12/01/2023	ÁREA	195.00 m ²	Bien inmueble urbano inscrito en el Registro General de la Propiedad de la Zona Central, al número doscientos veintiséis (226), folio ciento cincuenta (150) de libro veinte (20) de Guatemala	NOMBRE: AIR TECH GOUP, S.A.	1,189.24 Q	28,541.73 Q
					FINCA:					
					TIPO:	Hangar				
					PROPIETARIO:	Estado de Guatemala				
UBICACIÓN FÍSICA:		Aeropuerto Internacional La Aurora		NIT:		95354751				
14	B-8	Áreas de Hangar	2 AÑOS	CONTRATO ADMINISTRATIVO No. DS 069-2019	ÁREA	195.00 m ²	Bien inmueble urbano inscrito en el Registro General de la Propiedad de la Zona Central, al número doscientos veintiséis (226), folio ciento cincuenta (150) de libro veinte (20) de Guatemala	NOMBRE: AGROPECUARIA POTES, S.A.	Q.764.4	Q.18,345.60
					FINCA:					
					TIPO:	Hangar				
					PROPIETARIO:	Estado de Guatemala				
UBICACIÓN FÍSICA:		Aeropuerto Internacional La Aurora		NIT:		5430623				
15	B-9	Áreas de Hangar	10 años	DS-113-2015 10/12/2015	ÁREA	225.00 m ²	Bien inmueble urbano inscrito en el Registro General de la Propiedad de la Zona Central, al número doscientos veintiséis (226), folio ciento cincuenta (150) de libro veinte (20) de Guatemala	NOMBRE: GUATEVUELOS, S.A.	Q.882.00	Q.105,840.00
					FINCA:					
					TIPO:	Hangar				
					PROPIETARIO:	Estado de Guatemala				
UBICACIÓN FÍSICA:		Aeropuerto Internacional La Aurora		NIT:		40834069				
16	B-10	Áreas de Hangar	2 AÑOS	CONTRATO ADMINISTRATIVO DS-066-2019 DE FECHA 04/10/2019	ÁREA	225.00 m ²	Bien inmueble urbano inscrito en el Registro General de la Propiedad de la Zona Central, al número doscientos veintiséis (226), folio ciento cincuenta (150) de libro veinte (20) de Guatemala	NOMBRE: ALQUIHELL, S.A.	Q.804.62	Q.19,310.88
					FINCA:					
					TIPO:	Hangar				
					PROPIETARIO:	Estado de Guatemala				
UBICACIÓN FÍSICA:		Aeropuerto Internacional La Aurora		NIT:		25594648				



17	B-11	Áreas de Hangar	18 años	EP 102 17/01/2017 Notaría Flor Marina Rabanales Lemus	ÁREA FINCA: TIPO: PROPIETARIO: UBICACIÓN FÍSICA: ÁREA	Bien inmueble urbano inscrito en el Registro General de la Propiedad de la Zona Central, al número doscientos veintiséis (226), folio ciento cincuenta (150) de libro veinte (20) de Guatemala Hangar Estado de Guatemala Aeropuerto Internacional La Aurora 308.25 m ²	NOMBRE: NIT:	LUIS ANTONIO GIRÓN VALDEZ 501116-7 NIT:	Q.1,458.22	Q.26,247.96
18	B-12	Áreas de Hangar	2 AÑOS	CONTRATO ADMINISTRATIVO DS-06-2022 DE FECHA 31/03/2022	FINCA: TIPO: PROPIETARIO: UBICACIÓN FÍSICA: ÁREA	Bien inmueble urbano inscrito en el Registro General de la Propiedad de la Zona Central, al número doscientos veintiséis (226), folio ciento cincuenta (150) de libro veinte (20) de Guatemala Hangar Estado de Guatemala Aeropuerto Internacional La Aurora 120.00 m ²	NOMBRE: NIT:	COMPANIA MANUFACTURERA Y DISTRIBUIDORA DE ALIMENTOS, S.A. / COMDALSA / 4555864 NIT:	Q. 1.771.93	Q. 42,526.32
19	B-13	Áreas de Hangar	15 AÑOS	EP NO. 43 de fecha 06/07/2023, Notario María Karina Cortave Ruano	FINCA: TIPO: PROPIETARIO: UBICACIÓN FÍSICA: ÁREA	Bien inmueble urbano inscrito en el Registro General de la Propiedad de la Zona Central, al número doscientos veintiséis (226), folio ciento cincuenta (150) de libro veinte (20) de Guatemala Hangar Estado de Guatemala Aeropuerto Internacional La Aurora 87.36 m ²	NOMBRE: NIT:	COSMOS TECHNOLOGIES, S.A. 95569243 NIT:	Q. 1.867.04	Q. 336,087.20
20	B-14	Áreas de Hangar	2 AÑOS	CONTRATO ADMINISTRATIVO No. DS-41-2021, de fecha 19/10/2021	FINCA: TIPO: PROPIETARIO: UBICACIÓN FÍSICA:	Bien inmueble urbano inscrito en el Registro General de la Propiedad de la Zona Central, al número doscientos veintiséis (226), folio ciento cincuenta (150) de libro veinte (20) de Guatemala Hangar Estado de Guatemala Aeropuerto Internacional La Aurora	NOMBRE: NIT:	EDGAR RENE REYES GARZONA 3575047 NIT:	Q. 783.01	Q. 18,792.24



21	C-1	Áreas de Hangar	18 años	EP. 96.13/10/2017, Notario Enio Ismael López Beyer	<p>ÁREA</p> <p>338.05m²</p> <p>FINCA: Bien inmueble urbano inscrito en el Registro General de la Propiedad de la Zona Central, al número doscientos veintiséis (226), folio ciento cincuenta (150) de libro veinte (20) de Guatemala</p> <p>TIPO: Hangar</p> <p>PROPIETARIO: Estado de Guatemala</p> <p>UBICACIÓN FÍSICA: Aeropuerto Internacional La Aurora</p> <p>ÁREA</p> <p>225.00 m²</p> <p>FINCA: Bien inmueble urbano inscrito en el Registro General de la Propiedad de la Zona Central, al número doscientos veintiséis (226), folio ciento cincuenta (150) de libro veinte (20) de Guatemala</p> <p>TIPO: Hangar</p> <p>PROPIETARIO: Estado de Guatemala</p> <p>UBICACIÓN FÍSICA: Aeropuerto Internacional La Aurora</p>	<p>NOMBRE: LA PANERÍA, SOCIEDAD ANÓNIMA</p> <p>NIT: Q.1,641.27</p> <p>NOMBRE: ASTRAL X, SOCIEDAD ANÓNIMA</p> <p>NIT: 4611446</p> <p>NOMBRE: RODOLFO ESTRADA POSADAS</p> <p>NIT: Q.13,44.01</p> <p>NOMBRE: INNOVACIONES INTELIGENTES, SOCIEDAD ANONIMA</p> <p>NIT: 24961159</p>	<p>Q.1,641.27</p> <p>Q.882.00</p> <p>Q.13,44.01</p> <p>Q.1,266.05</p>	<p>Q.29,542.86</p> <p>Q.158,760.00</p> <p>Q.24,192.18</p> <p>Q.30,385.20</p>
22	C-2	Áreas de Hangar	15 AÑOS	EP 02.28/01/2021, NOTARIO ELDER ESTURADO BALCARCEL RAMÍREZ	<p>ÁREA</p> <p>150.00 m²</p> <p>FINCA: Bien inmueble urbano inscrito en el Registro General de la Propiedad de la Zona Central, al número doscientos veintiséis (226), folio ciento cincuenta (150) de libro veinte (20) de Guatemala</p> <p>TIPO: Hangar</p> <p>PROPIETARIO: Estado de Guatemala</p> <p>UBICACIÓN FÍSICA: Aeropuerto Internacional La Aurora</p>	<p>NOMBRE: ASTRAL X, SOCIEDAD ANÓNIMA</p> <p>NIT: 4611446</p>	<p>Q.882.00</p>	<p>Q.158,760.00</p>
23	C-3	Áreas de Hangar	5 años	EP No. 01.22/01/2020 Notario William Walter Manroy Lucero	<p>ÁREA</p> <p>225.00m²</p> <p>FINCA: Bien inmueble urbano inscrito en el Registro General de la Propiedad de la Zona Central, al número doscientos veintiséis (226), folio ciento cincuenta (150) de libro veinte (20) de Guatemala</p> <p>TIPO: Hangar</p> <p>PROPIETARIO: RODOLFO ESTRADA POSADAS</p> <p>UBICACIÓN FÍSICA: Aeropuerto Internacional La Aurora</p>	<p>NOMBRE: RODOLFO ESTRADA POSADAS</p> <p>NIT: Q.13,44.01</p>	<p>Q.13,44.01</p>	<p>Q.24,192.18</p>
24	C-4	Áreas de Hangar	2 años	Contrato Administrativo DS-003-2020 17/02/2020	<p>ÁREA</p> <p>225.00m²</p> <p>FINCA: Bien inmueble urbano inscrito en el Registro General de la Propiedad de la Zona Central, al número doscientos veintiséis (226), folio ciento cincuenta (150) de libro veinte (20) de Guatemala</p> <p>TIPO: Hangar</p> <p>PROPIETARIO: Estado de Guatemala</p> <p>UBICACIÓN FÍSICA: Aeropuerto Internacional La Aurora</p>	<p>NOMBRE: INNOVACIONES INTELIGENTES, SOCIEDAD ANONIMA</p> <p>NIT: 24961159</p>	<p>Q.1,266.05</p>	<p>Q.30,385.20</p>




[Handwritten signature]

DONC

25	C-5S	Áreas de Hangar	2 AÑOS	CONTRATO ADMINISTRATIVO DS-072-2019	<p>ÁREA: 278.57 m²</p> <p>FINCA: Bien inmueble urbano inscrito en el Registro General de la Propiedad de la Zona Central, al número doscientos veintiséis (226), folio ciento cincuenta (150) de libro veinte (20) de Guatemala</p> <p>TIPO: Hangar</p> <p>PROPIETARIO: Estado de Guatemala</p> <p>UBICACIÓN FÍSICA: Aeropuerto Internacional La Aurora</p> <p>ÁREA: 318.20 m²</p> <p>FINCA: Bien inmueble urbano inscrito en el Registro General de la Propiedad de la Zona Central, al número doscientos veintiséis (226), folio ciento cincuenta (150) de libro veinte (20) de Guatemala</p> <p>TIPO: Hangar</p> <p>PROPIETARIO: Estado de Guatemala</p> <p>UBICACIÓN FÍSICA: Aeropuerto Internacional La Aurora</p> <p>ÁREA: 600.00 m²</p> <p>FINCA: Bien inmueble urbano inscrito en el Registro General de la Propiedad de la Zona Central, al número doscientos veintiséis (226), folio ciento cincuenta (150) de libro veinte (20) de Guatemala</p> <p>TIPO: Hangar</p> <p>PROPIETARIO: Estado de Guatemala</p> <p>UBICACIÓN FÍSICA: Aeropuerto Internacional La Aurora</p>	<p>NOMBRE: ELECTRONIKS, SOCIEDAD ANONIMA</p> <p>NIT: 47931027</p> <p>NOMBRE: SERVICIOS AEREOS GLOBALES, S.A.</p> <p>NIT:</p> <p>NOMBRE: LUBRICANTES DE CENTROAMERICA, S.A.</p> <p>NIT: 25647679</p> <p>NOMBRE: JULIO CESAR GIRON BARILLAS</p> <p>NIT: 99581-9</p>	<p>Q.1,536.07</p> <p>Q. 3,595.02</p> <p>Q. 215,701.20</p> <p>Q.2,536.16</p> <p>Q.60,867.84</p> <p>1,260.00</p> <p>30,240.00</p>
26	C-5N	Áreas de Hangar	5 años	EP No. 88 17/09/2021 Notario William Walter Montroy Lucero			
27	C-6	Áreas de Hangar	2 AÑOS	CONTRATO ADMINISTRATIVO No. DS 065-2019 DE FECHA 04/10/2019			
28	C-7	Áreas de Hangar	2 años	CONTRATO ADMINISTRATIVO DS-25-2021 DE FECHA 07/09/2021			



29	C-8	Áreas de Hangar	15 años	EP No. 42 02/09/2020 Notario Elio Ismael López Aguirre	Área	225.00 m ² Bien inmueble urbano inscrito en el Registro General de la Propiedad de la Zona Central, al número doscientos veintiséis (226), folio ciento cincuenta (150) de libro veinte (20) de Guatemala	NOMBRE: CARLOS ALFONSO CASTILLO RAMÍREZ	290300	Q.882.00	Q.15,876.00
					FINCA:	Hangar				
					TIPO:	Estado de Guatemala				
					PROPIETARIO:	Aeropuerto Internacional La Aurora				
					UBICACIÓN FÍSICA:					
30	C-9-1	Áreas de Hangar	2 AÑOS	EP. No. 63 de fecha 11/09/2021, Notario Jose Rodrigo Muñoz	Área	225.00 m ² Bien inmueble urbano inscrito en el Registro General de la Propiedad de la Zona Central, al número doscientos veintiséis (226), folio ciento cincuenta (150) de libro veinte (20) de Guatemala	NOMBRE: CACODI, SOCIEDAD ANÓNIMA	7314582	Q.948.03	Q.22,752.72
					FINCA:	Hangar				
					TIPO:	Estado de Guatemala				
					PROPIETARIO:	Aeropuerto Internacional La Aurora				
					UBICACIÓN FÍSICA:					
31	C-9-2	Áreas de Hangar	10 años	DS-012-2016 25/1/2016	Área	304.50 m ² Bien inmueble urbano inscrito en el Registro General de la Propiedad de la Zona Central, al número doscientos veintiséis (226), folio ciento cincuenta (150) de libro veinte (20) de Guatemala	NOMBRE: COMPAÑÍA INMOBILIARIA SAN JOSE DEL SUR, S.A.	106721-4	Q.1,493.64	Q.143,236.80
					FINCA:	Hangar				
					TIPO:	Estado de Guatemala				
					PROPIETARIO:	Aeropuerto Internacional La Aurora				
					UBICACIÓN FÍSICA:					
32	C-10	Áreas de Hangar	2 años	CONTRATO ADMITIVO No. DS-10-2021, DE FECHA 25/06/2021	Área	549.70 m ² Bien inmueble urbano inscrito en el Registro General de la Propiedad de la Zona Central, al número doscientos veintiséis (226), folio ciento cincuenta (150) de libro veinte (20) de Guatemala	NOMBRE: AEROVICTOR, S.A.	4611446	Q.3,413.31	Q.81,919.44
					FINCA:	Hangar				
					TIPO:	Estado de Guatemala				
					PROPIETARIO:	Aeropuerto Internacional La Aurora				
					UBICACIÓN FÍSICA:					



33	D-1	Áreas de Hangar	15 años	EP 02/02/2021, Notario Julio Alberto Aquino Rodas	<p>ÁREA: 908.72 m² Bien inmueble urbano inscrito en el Registro General de la Propiedad de la Zona Central, al número doscientos veintiséis (226), folio ciento cincuenta (150) de libro veinte (20) de Guatemala</p> <p>FINCA:</p> <p>TIPO: Hangar PROPIETARIO: Estado de Guatemala UBICACIÓN FÍSICA: Aeropuerto Internacional La Aurora</p> <p>ÁREA: 311.86 m²</p> <p>FINCA: Bien inmueble urbano inscrito en el Registro General de la Propiedad de la Zona Central, al número doscientos veintiséis (226), folio ciento cincuenta (150) de libro veinte (20) de Guatemala</p> <p>TIPO: Hangar PROPIETARIO: Estado de Guatemala UBICACIÓN FÍSICA: Aeropuerto Internacional La Aurora</p>	<p>NOMBRE: SKY PARTS AND SUPPLIES, SOCIEDAD ANÓNIMA</p> <p>NIT: 3736717</p>	<p>Q.4,882.61</p> <p>Q.1887.32</p> <p>Q.225,878.40</p>	<p>Q.878,869.80</p>
34	D-2	Áreas de Hangar	10 años	EP 17 Notaria Analucía Carrillo Marroquin	<p>ÁREA: 600.00 m²</p> <p>FINCA: Bien inmueble urbano inscrito en el Registro General de la Propiedad de la Zona Central, al número doscientos veintiséis (226), folio ciento cincuenta (150) de libro veinte (20) de Guatemala</p> <p>TIPO: Hangar PROPIETARIO: Estado de Guatemala UBICACIÓN FÍSICA: Aeropuerto Internacional La Aurora</p>	<p>NOMBRE: ELECTRONIKS, S.A.</p> <p>NIT: 47931027</p>	<p>Q.1887.32</p>	<p>Q.225,878.40</p>
35	D-3	Áreas de Hangar	15 años	E.P. No. 4, 20/01/2020 Notario Rafael Antonio Porrix Sian	<p>ÁREA: 225.00 m²</p> <p>FINCA: Bien inmueble urbano inscrito en el Registro General de la Propiedad de la Zona Central, al número doscientos veintiséis (226), folio ciento cincuenta (150) de libro veinte (20) de Guatemala</p> <p>TIPO: Hangar PROPIETARIO: Estado de Guatemala UBICACIÓN FÍSICA: Aeropuerto Internacional La Aurora</p>	<p>NOMBRE: D3 INVESTMENT, SOCIEDAD ANONIMA.</p> <p>NIT:</p>	<p>Q.3,864.00</p> <p>Q.695,520.00</p>	<p>695,520.00</p>
36	D-4	Áreas de Hangar	2 AÑOS	CONTRATO ADMINISTRATIVO No. DS 54-2021 20/12/2021	<p>ÁREA: 225.00 m²</p> <p>FINCA: Bien inmueble urbano inscrito en el Registro General de la Propiedad de la Zona Central, al número doscientos veintiséis (226), folio ciento cincuenta (150) de libro veinte (20) de Guatemala</p> <p>TIPO: Hangar PROPIETARIO: Estado de Guatemala UBICACIÓN FÍSICA: Aeropuerto Internacional La Aurora</p>	<p>NOMBRE: ADMINISTRADORA IXAKEL, SOCIEDAD ANONIMA.</p> <p>NIT: 3163709</p>	<p>Q.1,260.00</p> <p>Q.30,240.00</p>	<p>30,240.00</p>



37	D-5	Áreas de Hangar	2 AÑOS	CONTRATO ADMINISTRATIVO DS-44-2021 / 19/11/2021	ÁREA	270.00 m ²	Bien inmueble urbano inscrito en el Registro General de la Propiedad de la Zona Central, al número doscientos veintiséis (226), folio ciento cincuenta (150) de libro veinte (20) de Guatemala	NOMBRE: PAUL ENRIQUE ALVAREZ GONZALEZ	Q. 2,169.34	Q. 52,064.16
					FINCA:					
					TIPO:	Hangar				
					PROPIETARIO:	Estado de Guatemala				
38	D-6	Áreas de Hangar	2 AÑOS	CONTRATO ADMINISTRATIVO No. DS-25-2019, de fecha 09/05/2019	UBICACIÓN FÍSICA:	Aeropuerto Internacional La Aurora	Bien inmueble urbano inscrito en el Registro General de la Propiedad de la Zona Central, al número doscientos veintiséis (226), folio ciento cincuenta (150) de libro veinte (20) de Guatemala	NOMBRE: ANA LUCIA PRIETO GIORBANO DE PRADO	Q. 2,142.00	Q. 51,408.00
					ÁREA	450.00 m ²				
					FINCA:					
					TIPO:	Hangar				
39	D-7	Áreas de Hangar	2 AÑOS	EP. NO. 23, NOTARIA ANA VERENA KUHSIEK RUIZ, de fecha 25/03/2021	UBICACIÓN FÍSICA:	Aeropuerto Internacional La Aurora	Bien inmueble urbano inscrito en el Registro General de la Propiedad de la Zona Central, al número doscientos veintiséis (226), folio ciento cincuenta (150) de libro veinte (20) de Guatemala	NOMBRE: ALTITUDE, SOCIEDAD ANONIMA	Q. 904.48	Q. 21,707.52
					ÁREA	225.00 m ²				
					FINCA:					
					TIPO:	Hangar				
					PROPIETARIO:	Estado de Guatemala				
					UBICACIÓN FÍSICA:	Aeropuerto Internacional La Aurora				



40	D-8	Áreas de Hangar	2 AÑOS	CONTRATO ADMINISTRATIVO No. DS 23-2018, de fecha 27/03/2018	ÁREA	300.00 m ²	EDNA HAYDEE ALONSO REYES DE YOUNG	Q.1,176.00	Q.28,224.00		
					FINCA:	Bien inmueble urbano inscrito en el Registro General de la Propiedad de la Zona Central, al número doscientos veintiséis (226), folio ciento cincuenta (150) de libro veinte (20) de Guatemala					
					TIPO:	Hangar					
					PROPIETARIO:	Estado de Guatemala					
					UBICACIÓN FÍSICA:		Aeropuerto Internacional La Aurora		NIT:	2462745	
41	D-9	Áreas de Hangar	2 años	CONTRATO ADMITIVO. DS-37-2021, de fecha 15/10/2021	ÁREA	131.50 m ²	OPERACIONES AGRICOLAS, SOCIEDAD ANONIMA.	Q	2,080.60	Q	49,934.40
					FINCA:	Bien inmueble urbano inscrito en el Registro General de la Propiedad de la Zona Central, al número doscientos veintiséis (226), folio ciento cincuenta (150) de libro veinte (20) de Guatemala					
					TIPO:	Hangar					
					PROPIETARIO:	Estado de Guatemala					
					UBICACIÓN FÍSICA:		Aeropuerto Internacional La Aurora		NIT:	3762572	
42	D-10	Áreas de Hangar	2 años	CONTRATO ADMINISTRATIVO DS-36-2021 de fecha 15/10/2021	ÁREA	987.35 m ²	EDNA HAYDEE ALONSO DE YOUNG	Q	7,953.07	Q	190,873.68
					FINCA:	Bien inmueble urbano inscrito en el Registro General de la Propiedad de la Zona Central, al número doscientos veintiséis (226), folio ciento cincuenta (150) de libro veinte (20) de Guatemala					
					TIPO:	Hangar					
					PROPIETARIO:	Estado de Guatemala					
					UBICACIÓN FÍSICA:		Aeropuerto Internacional La Aurora		NIT:	2462745	



43	E-1	Áreas de Hangar	2 AÑOS	CONTRATO ADMITIVO. DS-07-2019, de fecha 19/03/2019	ÁREA	1185.34 m ²	Bien inmueble urbano inscrito en el Registro General de la Propiedad de la Zona Central, al número doscientos veintiséis (226), folio ciento cincuenta (150) de libro veinte (20) de Guatemala	NOMBRE: LUCAR, Sociedad Anónima.	Q.5,103.82	Q.122,491.68		
					FINCA:							
					TIPO:	Hangar						
					PROPIETARIO:	Estado de Guatemala						
		UBICACIÓN FÍSICA:	Aeropuerto Internacional La Aurora		NIT:	1189603						
44	E-2	Áreas de Hangar	2 años	CONTRATO ADMITIVO No. DS-26-2019, de fecha 09/05/2019	ÁREA	1094.20 m ²	Bien inmueble urbano inscrito en el Registro General de la Propiedad de la Zona Central, al número doscientos veintiséis (226), folio ciento cincuenta (150) de libro veinte (20) de Guatemala	NOMBRE: GUSTAVO EDUARDO ALDANA OLIVA	Q.6,679.47	Q.160,307.52		
					FINCA:							
					TIPO:	Hangar						
					PROPIETARIO:	Estado de Guatemala						
		UBICACIÓN FÍSICA:	Aeropuerto Internacional La Aurora		NIT:	1478842						
45	E-3	Áreas de Hangar	5 años	EP No. 24-19/12/2019 Notario Patricia Lorena Marcucci Ruano	ÁREA	243.09 m ²	Bien inmueble urbano inscrito en el Registro General de la Propiedad de la Zona Central, al número doscientos veintiséis (226), folio ciento cincuenta (150) de libro veinte (20) de Guatemala	NOMBRE: CONTRAN, SOCIEDAD ANÓNIMA	Q.562.50	Q.33,750.00		
					FINCA:							
					TIPO:	Hangar						
					PROPIETARIO:	Estado de Guatemala						
		UBICACIÓN FÍSICA:	Aeropuerto Internacional La Aurora		NIT:	33022						
46	E-4	Áreas de Hangar	2 años	CONTRATO ADMINISTRATIVO No. DS 42-2021, 22/10/2021	ÁREA	255.00 m ²	Bien inmueble urbano inscrito en el Registro General de la Propiedad de la Zona Central, al número doscientos veintiséis (226), folio ciento cincuenta (150) de libro veinte (20) de Guatemala	NOMBRE: MONICA YVONE ABDO MARINA DE RODAS	Q	1,579.20	Q	37,900.80
					FINCA:							
					TIPO:	Hangar						
					PROPIETARIO:	Estado de Guatemala						
		UBICACIÓN FÍSICA:	Aeropuerto Internacional La Aurora		NIT:	5088232						




47	E-5	Áreas de Hangar	5 AÑOS	CONTRATO ADMINISTRATIVO DS-637-2019	ÁREA	300.00 m ²	Bien inmueble urbano inscrito en el Registro General de la Propiedad de la Zona Central, al número doscientos veintiséis (226), folio ciento cincuenta (150) de libro veinte (20) de Guatemala	NOMBRE: PMI, SOCIEDAD ANÓNIMA	Q.1,206.24	Q.21,712.32		
					FINCA:							
					TIPO:	Hangar						
					PROPIETARIO:	Estado de Guatemala						
					UBICACIÓN FÍSICA:	Aeropuerto Internacional La Aurora						
48	E-6	Áreas de Hangar	15 años	CEP No. 31 Notaria María Karina Cortave Ruano	ÁREA	450.00 m ²	Bien inmueble urbano inscrito en el Registro General de la Propiedad de la Zona Central, al número doscientos veintiséis (226), folio ciento cincuenta (150) de libro veinte (20) de Guatemala	NOMBRE: COSMOS TECHNOLOGIES, SOCIEDAD ANÓNIMA	Q	2,520.00	Q	453,600.00
					FINCA:							
					TIPO:	Hangar						
					PROPIETARIO:	Estado de Guatemala						
					UBICACIÓN FÍSICA:	Aeropuerto Internacional La Aurora						
49	E-7	Áreas de Hangar	15 años	EP No. 39 06/07/2023 María Karina Cortave Ruano	ÁREA	225.00m ²	Bien inmueble urbano inscrito en el Registro General de la Propiedad de la Zona Central, al número doscientos veintiséis (226), folio ciento cincuenta (150) de libro veinte (20) de Guatemala	NOMBRE: IPLAZA COMERCIAL VALLE DEL SOL, S.A	Q	1,260.33	Q	230,459.40
					FINCA:							
					TIPO:	Hangar						
					PROPIETARIO:	Estado de Guatemala						
					UBICACIÓN FÍSICA:	Aeropuerto Internacional La Aurora						

UNIDAD DE ASesoría JURÍDICA
DGAC



50	E-8	EDNA HAYDEE ALONSO DE YOUNG	2 AÑOS	CONTRATO ADMINISTRATIVO DS-28-2021, 16/09/2021	<p>ÁREA</p> <p>FINCA:</p> <p>TIPO:</p> <p>PROPIETARIO:</p> <p>UBICACIÓN FÍSICA:</p> <p>ÁREA</p>	<p>450.00m²</p> <p>Bien inmueble urbano inscrito en el Registro General de la Propiedad de la Zona Central, al número doscientos veintiséis (226), folio ciento cincuenta (150) de libro veinte (20) de Guatemala</p> <p>Hangar</p> <p>Estado de Guatemala</p> <p>Aeropuerto Internacional La Aurora</p> <p>360.00m²</p>	<p>NOMBRE:</p> <p>NIT:</p>	<p>EDNA HAYDEE ALONSO DE YOUNG</p> <p>2462745</p>	<p>Q. 3,024.00</p> <p>Q. 72,576.00</p>
51	E-9	Áreas de Hangar	15 AÑOS	ESCRITURA PUBLICA NO. 65, de fecha 23/05/2022	<p>TIPO:</p> <p>PROPIETARIO:</p> <p>UBICACIÓN FÍSICA:</p> <p>ÁREA</p>	<p>Bien inmueble urbano inscrito en el Registro General de la Propiedad de la Zona Central, al número doscientos veintiséis (226), folio ciento cincuenta (150) de libro veinte (20) de Guatemala</p> <p>Hangar</p> <p>Estado de Guatemala</p> <p>Aeropuerto Internacional La Aurora</p> <p>360.00m²</p>	<p>NOMBRE:</p> <p>NIT:</p>	<p>WORLD AIR SKY, SOCIEDAD ANONIMA</p> <p>94245142</p>	<p>Q. 2,374.47</p> <p>Q. 427,404.60</p>
52	E-10	Áreas de Hangar	2 AÑOS	CONTRATO ADMINISTRATIVO No. DS-04-2022, de fecha 05/03/2022	<p>TIPO:</p> <p>PROPIETARIO:</p> <p>UBICACIÓN FÍSICA:</p> <p>ÁREA</p>	<p>Bien inmueble urbano inscrito en el Registro General de la Propiedad de la Zona Central, al número doscientos veintiséis (226), folio ciento cincuenta (150) de libro veinte (20) de Guatemala</p> <p>Hangar</p> <p>Estado de Guatemala</p> <p>Aeropuerto Internacional La Aurora</p> <p>360.00m²</p>	<p>NOMBRE:</p> <p>NIT:</p>	<p>BIENES CASTILLA, SOCIEDAD ANONIMA</p> <p>26398354</p>	<p>Q. 2,016.00</p> <p>Q. 48,384.00</p>






53	E-11	Áreas de Hangar	10 AÑOS	EP No. 132.05/09/2019 Notario José Guillermo Castellanos Molina	<p>ÁREA</p> <p>FINCA: Bien inmueble urbano inscrito en el Registro General de la Propiedad de la Zona Central, al número doscientos veintiséis (226), folio ciento cincuenta (150) de libro veinte (20) de Guatemala</p> <p>TIPO: Hangar</p> <p>PROPIETARIO: Estado de Guatemala</p> <p>UBICACIÓN FÍSICA: Aeropuerto Internacional La Aurora</p> <p>ÁREA: 600.60m²</p>	<p>NOMBRE: AVIFLEX, S.A.</p> <p>NIT: 30022568</p>	Q.1,411.20	Q.169,344.00
54	E-12	Áreas de Hangar	5 Años	EP. No. 17, 17/05/2021 Ante la Notaría Ana Sofía Escobar Escobar	<p>FINCA: Bien inmueble urbano inscrito en el Registro General de la Propiedad de la Zona Central, al número doscientos veintiséis (226), folio ciento cincuenta (150) de libro veinte (20) de Guatemala</p> <p>TIPO: Hangar</p> <p>PROPIETARIO: Estado de Guatemala</p> <p>UBICACIÓN FÍSICA: Aeropuerto Internacional La Aurora</p> <p>ÁREA: 1,165.50m²</p>	<p>NOMBRE: CARLOS RENE TSCHEN VALLADARES</p> <p>NIT: 934569</p>	Q.2,534.63	Q.152,077.80
55	F-1	Áreas de Hangar	5 años	ESC. P. NUMERO 16 FECHA 30/01/2020, Notario Jose Guillermo Castellanos Molina	<p>FINCA: Bien inmueble urbano inscrito en el Registro General de la Propiedad de la Zona Central, al número doscientos veintiséis (226), folio ciento cincuenta (150) de libro veinte (20) de Guatemala</p> <p>TIPO: Hangar</p> <p>PROPIETARIO: Estado de Guatemala</p> <p>UBICACIÓN FÍSICA: Aeropuerto Internacional La Aurora</p>	<p>NOMBRE: AVIFLEX, S.A.</p> <p>NIT: 52218406</p>	Q.5,051.14	Q.121,227.36



56	F-4	Áreas de Hangar	15 años	EP. NO. 19 de fecha 13/01/2020 Notario Sergio Antonio Escobar Esteban	<p>ÁREA</p> <p>225.00m²</p> <p>Bien inmueble urbano inscrito en el Registro General de la Propiedad de la Zona Central, al número doscientos veintiséis (226), folio ciento cincuenta (150) de libro veinte (20) de Guatemala</p>	<p>NOMBRE:</p> <p>OPERACIONES INDUSTRIALES Y AGROPECUARIAS, S.A.</p>	<p>NIT:</p> <p>1198866-5</p>	<p>Q.787,50</p>	<p>Q.9,450.00</p>
					<p>TIPO:</p> <p>Hangar</p>				
					<p>PROPIETARIO:</p> <p>Estado de Guatemala</p> <p>UBICACIÓN FÍSICA:</p> <p>Aeropuerto Internacional La Aurora</p>				
58	F-5	Áreas de Hangar	15 años	E.P. 23 de fecha 26/07/2021 Notario Elder Estuardo Balcarcel Ramirez	<p>ÁREA</p> <p>225.00m²</p> <p>Bien inmueble urbano inscrito en el Registro General de la Propiedad de la Zona Central, al número doscientos veintiséis (226), folio ciento cincuenta (150) de libro veinte (20) de Guatemala</p>	<p>NOMBRE:</p> <p>IMPORTADORA PACAMAS UNO, S.A.</p>	<p>NIT:</p>	<p>Q.882,00</p>	<p>Q.158,760.00</p>
					<p>TIPO:</p> <p>Hangar</p>				
					<p>PROPIETARIO:</p> <p>Estado de Guatemala</p> <p>UBICACIÓN FÍSICA:</p> <p>Aeropuerto Internacional La Aurora</p>				
59	F-6	Áreas de Hangar	2 Años	EP. No.28 03/10/2019 Brenda Lisette Lambour Figueroa	<p>ÁREA</p> <p>450.00m²</p> <p>Bien inmueble urbano inscrito en el Registro General de la Propiedad de la Zona Central, al número doscientos veintiséis (226), folio ciento cincuenta (150) de libro veinte (20) de Guatemala</p>	<p>NOMBRE:</p> <p>HANGAR F6, SOCIEDAD ANONIMA</p>	<p>NIT:</p>	<p>Q.0,1,919.68</p>	<p>Q.34,554.24</p>
					<p>TIPO:</p> <p>Hangar</p>				
					<p>PROPIETARIO:</p> <p>Estado de Guatemala</p> <p>UBICACIÓN FÍSICA:</p> <p>Aeropuerto Internacional La Aurora</p>				
59	F-7				<p>ÁREA</p> <p>450.00m²</p> <p>Bien inmueble urbano inscrito en el Registro General de la Propiedad de la Zona Central, al número doscientos veintiséis (226), folio ciento cincuenta (150) de libro veinte (20) de Guatemala</p>	<p>NOMBRE:</p> <p>HANGAR F6, SOCIEDAD ANONIMA</p>	<p>NIT:</p>	<p>Q.0,1,919.68</p>	<p>Q.34,554.24</p>
					<p>TIPO:</p> <p>Hangar</p>				
					<p>PROPIETARIO:</p> <p>Estado de Guatemala</p> <p>UBICACIÓN FÍSICA:</p> <p>Aeropuerto Internacional La Aurora</p>				

60	F-8	Áreas de Hangar	2 AÑOS	CONTRATO ADMITIVO. No. DS-09-2022	<p>ÁREA</p> <p>FINCA: Bien inmueble urbano inscrito en el Registro General de la Propiedad de la Zona Central, al número doscientos veintiséis (226), folio ciento cincuenta (150) de libro veinte (20) de Guatemala</p> <p>TIPO: Hangar</p> <p>PROPIETARIO: Estado de Guatemala</p> <p>UBICACIÓN FÍSICA: Aeropuerto Internacional La Aurora</p> <p>ÁREA 450.00m²</p>	<p>NOMBRE: PLANTACIONES DEL SUR, S.A.</p> <p>NIT: 4928857</p>	Q. 1,645.17	Q. 39,484.08
61	F-9	Áreas de Hangar	5 AÑOS	Escritura Publica No.24 de fecha 5/03/2020 Notario Alvaro Hurtado Bocaletti	<p>FINCA: Bien inmueble urbano inscrito en el Registro General de la Propiedad de la Zona Central, al número doscientos veintiséis (226), folio ciento cincuenta (150) de libro veinte (20) de Guatemala</p> <p>TIPO: Hangar</p> <p>PROPIETARIO: Estado de Guatemala</p> <p>UBICACIÓN FÍSICA: Aeropuerto Internacional La Aurora</p>	<p>NOMBRE: TRANSFORMADOR A METALÚRGICA, SOCIEDAD ANÓNIMA</p> <p>NIT: 5533759</p>	Q. 1,924.42	Q. 46,186.32
62	F-10							
63	F-11	Áreas de Hangar	10 años	DS-004-2016 11/01/2016	<p>FINCA: Bien inmueble urbano inscrito en el Registro General de la Propiedad de la Zona Central, al número doscientos veintiséis (226), folio ciento cincuenta (150) de libro veinte (20) de Guatemala</p> <p>TIPO: Hangar</p> <p>PROPIETARIO: Estado de Guatemala</p> <p>UBICACIÓN FÍSICA: Aeropuerto Internacional La Aurora</p>	<p>NOMBRE: INVERSIONES MULTIPLES VERSA, S.A.</p> <p>NIT: 6949068-6</p>	Q. 882.00	Q. 105,840.00

64	F-12	Áreas de Hangar	10 años	DS-120-2015 18/12/2015	<p>ÁREA: 225.00m²</p> <p>FINCA: Bien inmueble urbano inscrito en el Registro General de la Propiedad de la Zona Central, al número doscientos veintiséis (226), folio ciento cincuenta (150) de libro veinte (20) de Guatemala</p> <p>TIPO: Hangar</p> <p>PROPIETARIO: Estado de Guatemala</p> <p>UBICACIÓN FÍSICA: Aeropuerto Internacional La Aurora</p> <p>ÁREA: 249.85m²</p>	<p>SERVICIOS DE PERSONAL ESPECIALIZADO, S.A.</p> <p>NOMBRE:</p> <p>NIT: 2001544-5</p>	Q.932.82	Q.111,938.4
65	F-13	Áreas de Hangar	15 AÑOS	ESCRITURA PÚBLICA 130 DE FECHA 21/12/2022. Notario GANADY ALEXANDER BRAN MUÑOZ	<p>FINCA: Bien inmueble urbano inscrito en el Registro General de la Propiedad de la Zona Central, al número doscientos veintiséis (226), folio ciento cincuenta (150) de libro veinte (20) de Guatemala</p> <p>TIPO: Hangar</p> <p>PROPIETARIO: Estado de Guatemala</p> <p>UBICACIÓN FÍSICA: Aeropuerto Internacional La Aurora</p>	<p>INVERSION TURISTICA Y FORESTAL SAN JOSE, SOCIEDAD ANONIMA</p> <p>NOMBRE:</p> <p>NIT: 7372000</p>	Q. 1,552.18	Q. 279,392.40
66	F-14	Áreas de Hangar	1 AÑO	DS-06-2023 de fecha 12/01/2023	<p>FINCA: Bien inmueble urbano inscrito en el Registro General de la Propiedad de la Zona Central, al número doscientos cincuenta (150) de libro veinte (20) de Guatemala</p> <p>TIPO: Hangar</p> <p>PROPIETARIO: Estado de Guatemala</p> <p>UBICACIÓN FÍSICA: Aeropuerto Internacional La Aurora</p>	<p>MANUEL GUILLERMO ORTIZ DALCHOW</p> <p>NOMBRE:</p> <p>NIT: 129270-6</p>	Q. 4,481.18	Q. 53,774.16



67	F-15	Áreas de Hangar	5 años	E.P. No. 54 24/10/2019 Notario Sergio Antonio Escobar Estaban	ÁREA 225.00m ² Bien inmueble urbano inscrito en el Registro General de la Propiedad de la Zona Central, al número doscientos veintiséis (226), folio ciento cincuenta (150) de libro veinte (20) de Guatemala FINCA: TIPO: Hangar PROPIETARIO: Estado de Guatemala UBICACIÓN FÍSICA: Aeropuerto Internacional La Aurora	GILBERT WAYNE DANIELS JACKSON	Q. 882.00	Q. 52,920.00	
68	F-15A	Áreas de Hangar	5 años	EP No. 57 25/11/2019 Notario Sergio Antonio Estaban Escobar	ÁREA 225.00m ² Bien inmueble urbano inscrito en el Registro General de la Propiedad de la Zona Central, al número doscientos veintiséis (226), folio ciento cincuenta (150) de libro veinte (20) de Guatemala FINCA: TIPO: Hangar PROPIETARIO: Estado de Guatemala UBICACIÓN FÍSICA: Aeropuerto Internacional La Aurora	ROBERTO ALFONSO GUIROLA COBAR	Q. 882.00	Q. 52,920.00	
69	F-16	Áreas de Hangar	2 AÑOS	E.P. No. 65 DE FECHA 20/04/2021 Notario Gregorio Efraín Aguilar Lambour	ÁREA 225.00m ² Bien inmueble urbano inscrito en el Registro General de la Propiedad de la Zona Central, al número doscientos veintiséis (226), folio ciento cincuenta (150) de libro veinte (20) de Guatemala FINCA: TIPO: Hangar PROPIETARIO: Estado de Guatemala UBICACIÓN FÍSICA: Aeropuerto Internacional La Aurora	HECTOR GUILLERMO ZIMMERI MASSIS	Q. 882.00	Q. 21,168.00	
70	F-17	Áreas de Hangar	2 AÑOS	DS-02-2022 DE FECHA 04/01/2022	ÁREA 225.00m ² Bien inmueble urbano inscrito en el Registro General de la Propiedad de la Zona Central, al número doscientos veintiséis (226), folio ciento cincuenta (150) de libro veinte (20) de Guatemala FINCA: TIPO: Hangar PROPIETARIO: Estado de Guatemala UBICACIÓN FÍSICA: Aeropuerto Internacional La Aurora	SANTEMAR, S.A.	Q. 882.00	Q. 21,168.00	
								Q. 1,443.47	Q. 34,643.28

DIRECCIÓN GENERAL DE AERONÁUTICA CIVIL

 DGAC


71	F-18	Áreas de Hangar	2 AÑOS	E.P. No. 149 de fecha 18/08/2021 Notario Gregorio Efrín Aguilár Lambour	<p>ÁREA: 270.00m²</p> <p>FINCA: Bien inmueble urbano inscrito en el Registro General de la Propiedad de la Zona Central, al número doscientos veintiséis (226), folio ciento cincuenta (150) de libro veinte (20) de Guatemala</p> <p>TIPO: Hangar</p> <p>PROPIETARIO: Estado de Guatemala</p> <p>UBICACIÓN FÍSICA: Aeropuerto Internacional La Aurora</p> <p>ÁREA: 96.42m²</p>	NOMBRE: 14931633 NIT:	JUAN JOSE JOP GAZEL	Q.1,058.40	Q.25,401.60
72	F-18A	Áreas de Hangar	15 años	EP. NO. 15 de fecha 29/07/2019, Notario Joel Otoniel Chávez Gramajo	<p>FINCA: Bien inmueble urbano inscrito en el Registro General de la Propiedad de la Zona Central, al número doscientos veintiséis (226), folio ciento cincuenta (150) de libro veinte (20) de Guatemala</p> <p>TIPO: Hangar</p> <p>PROPIETARIO: Estado de Guatemala</p> <p>UBICACIÓN FÍSICA: Aeropuerto Internacional La Aurora</p> <p>ÁREA: 419.84m²</p>	NOMBRE: TRANSPORTES AEREOS GUATEMALTECOS, S.A. NIT: 527303K		Q.1,207.63	Q.28,983.12
73	F-19	Áreas de Hangar	15 años	EP. No. 16,29/07/2019, Notario Joel Otoniel Chávez	<p>FINCA: Bien inmueble urbano inscrito en el Registro General de la Propiedad de la Zona Central, al número doscientos veintiséis (226), folio ciento cincuenta (150) de libro veinte (20) de Guatemala</p> <p>TIPO: Hangar</p> <p>PROPIETARIO: Estado de Guatemala</p> <p>UBICACIÓN FÍSICA: Aeropuerto Internacional La Aurora</p>	NOMBRE: TRANSPORTES AEREOS GUATEMALTECOS, S.A. NIT: 527303K		Q.3,761.77	Q.67,711.86




74	G-1	Áreas de Hangar	2 AÑOS	CONTRATO ADMINISTRATIVO DS-09-2021 de fecha 17/06/2021	<p>ÁREA</p> <p>360.00m²</p> <p>Bien inmueble urbano inscrito en el Registro General de la Propiedad de la Zona Central, al número doscientos veintiséis (226), folio ciento cincuenta (150) de libro veinte (20) de Guatemala</p> <p>FINCA:</p> <p>TIPO: Hangar</p> <p>PROPIETARIO: Estado de Guatemala</p> <p>UBICACIÓN FÍSICA: Aeropuerto Internacional La Aurora</p> <p>ÁREA</p> <p>516.00m²</p>	<p>NOMBRE:</p> <p>NIT:</p>	<p>FUMIGACION AEREA, S.A.</p>	<p>Q.1.411.21</p>	<p>Q.33,868.80</p>
75	G-2	Áreas de Hangar	15 AÑOS	EP No. 187 27/07/2017 Notario Jan Markus Bähr Vargas. EP. De Modificación No. 18 de fecha 20/04/2018, Notario Luis Alfonso Tobbar Lima	<p>FINCA:</p> <p>TIPO: Hangar</p> <p>PROPIETARIO: Estado de Guatemala</p> <p>UBICACIÓN FÍSICA: Aeropuerto Internacional La Aurora</p> <p>ÁREA</p> <p>m²</p>	<p>NOMBRE:</p> <p>NIT:</p>	<p>COMERCIALIZADO RA LA MEGO, S.A.</p> <p>82618046</p>	<p>Q.2,189.60</p>	<p>Q.394,128.00</p>
76	G-3	Áreas de Hangar	2 años	DS-09-2023 DE 11/01/2023	<p>FINCA:</p> <p>TIPO: Hangar</p> <p>PROPIETARIO: Estado de Guatemala</p> <p>UBICACIÓN FÍSICA: Aeropuerto Internacional La Aurora</p>	<p>NOMBRE:</p> <p>NIT:</p>	<p>MUSIGNA, S.A.</p> <p>432429-3</p>	<p>Q</p> <p>2,124.66</p>	<p>Q</p> <p>50,991.84</p>





77	G-4	Áreas de Hangar	2 años	CONTRATO ADMINISTRATIVO No. DS 23-2021, de fecha 6/09/2021	<p>ÁREA: 290.43m²</p> <p>FINCA: Bien inmueble urbano inscrito en el Registro General de la Propiedad de la Zona Central, al número doscientos veintiséis (226), folio ciento cincuenta (150) de libro veinte (20) de Guatemala</p> <p>TIPO: Hangar</p> <p>PROPIETARIO: Estado de Guatemala</p> <p>UBICACIÓN FÍSICA: Aeropuerto Internacional La Aurora</p> <p>ÁREA: 270.00m²</p>	<p>NOMBRE: ENRIQUE IBARGUÉN PUJÓL</p> <p>NIT: 317365</p>	Q.1,358.07	Q.32,593.68
78	G-5	Áreas de Hangar	10 años	DS-115-2015 16/12/2015	<p>FINCA: Bien inmueble urbano inscrito en el Registro General de la Propiedad de la Zona Central, al número doscientos veintiséis (226), folio ciento cincuenta (150) de libro veinte (20) de Guatemala</p> <p>TIPO: Hangar</p> <p>PROPIETARIO: Estado de Guatemala</p> <p>UBICACIÓN FÍSICA: Aeropuerto Internacional La Aurora</p> <p>ÁREA: 270.00m²</p>	<p>NOMBRE: NEVALSA, S.A.</p> <p>NIT: 5983584-2</p>	Q.1,058.40	Q.127,008.00
79	G-6	Áreas de Hangar	2 años	CONTRATO ADMINISTRATIVO No. DS 068-2019 DE FECHA 15/10/2019	<p>FINCA: Bien inmueble urbano inscrito en el Registro General de la Propiedad de la Zona Central, al número doscientos veintiséis (226), folio ciento cincuenta (150) de libro veinte (20) de Guatemala</p> <p>TIPO: Hangar</p> <p>PROPIETARIO: Estado de Guatemala</p> <p>UBICACIÓN FÍSICA: Aeropuerto Internacional La Aurora</p>	<p>NOMBRE: DUBAI SOCIEDAD ANÓNIMA</p> <p>NIT: 8098964</p>	Q.1,565.38	Q.28,176.84




80	G-7	Áreas de Hangar	2 AÑOS	DS-13-2022 DE FECHA 28/03/2022	ÁREA 276.74m ² FINCA: Bien inmueble urbano inscrito en el Registro General de la Propiedad de la Zona Central, al número doscientos veintiséis (226), folio ciento cincuenta (150) de libro veinte (20) de Guatemala TIPO: Hangar PROPIETARIO: Estado de Guatemala Aeropuerto Internacional La Aurora UBICACIÓN FÍSICA: Aurora ÁREA 22.24m ²	PROMOTORES CORPORATIVOS, S.A. NOMBRE: 8456275 NIT:	Q. 1,717.71 Q	41,225.05
81	G-9	Áreas de Hangar	10 años	CONTRATO ADMINISTRATIVO DS-26-2021 DE FECHA 07/09/2021	FINCA: Bien inmueble urbano inscrito en el Registro General de la Propiedad de la Zona Central, al número doscientos veintiséis (226), folio ciento cincuenta (150) de libro veinte (20) de Guatemala TIPO: Hangar PROPIETARIO: Estado de Guatemala Aeropuerto Internacional La Aurora UBICACIÓN FÍSICA: Aurora ÁREA 294.08m ²	DISCOL, SOCIEDAD ANÓNIMA NOMBRE: 30492890 NIT:	Q.1,991.36 Q	47,792.64
82	G-9A	Áreas de Hangar	15 años	EP. No. 18, 29/07/2019, Notario Joel Otomiel Chávez Gramajo	FINCA: Bien inmueble urbano inscrito en el Registro General de la Propiedad de la Zona Central, al número doscientos veintiséis (226), folio ciento cincuenta (150) de libro veinte (20) de Guatemala TIPO: Hangar PROPIETARIO: Estado de Guatemala Aeropuerto Internacional La Aurora UBICACIÓN FÍSICA: Aurora	TRANSPORTES AÉREOS GUATEMALTECOS, SOCIEDAD ANÓNIMA NOMBRE: 527303K NIT:	Q.3,634.96 Q	Q.47,429.28



83	G-11	Áreas de Hangar	5 años	EP 367, de fecha 29/12/2003 Notario Juan José Morales Rúa	ÁREA 222.00m ² FINCA: Bien inmueble urbano inscrito en el Registro General de la Propiedad de la Zona Central, al número doscientos veintiséis (226), folio ciento cincuenta (150) de libro veinte (20) de Guatemala TIPO: Hangar PROPIETARIO: Estado de Guatemala UBICACIÓN FÍSICA: Aeropuerto Internacional La Aurora	LUIS P. CHANG FIGUEROA NOMBRE: 1494517-7 NIT:	Q.1,554.00	Q.93,240.00
84	G-12							
85	G-13	Áreas de Hangar	2 años	DS-059-2019, 06/07/2019	FINCA: Bien inmueble urbano inscrito en el Registro General de la Propiedad de la Zona Central, al número doscientos veintiséis (226), folio ciento cincuenta (150) de libro veinte (20) de Guatemala TIPO: Hangar PROPIETARIO: Estado de Guatemala UBICACIÓN FÍSICA: Aeropuerto Internacional La Aurora	ACEROS PREFABRICADO, S.A. NOMBRE: 11088 NIT:	Q.1,176.00	Q.21,168.00
86	G-14	Áreas de Hangar	2 años	CONTRATO ADMINISTRATIVO No. DS 11-2020, de fecha 14/7/2020	FINCA: Bien inmueble urbano inscrito en el Registro General de la Propiedad de la Zona Central, al número doscientos veintiséis (226), folio ciento cincuenta (150) de libro veinte (20) de Guatemala TIPO: Hangar PROPIETARIO: Estado de Guatemala UBICACIÓN FÍSICA: Aeropuerto Internacional La Aurora	MARIO OSBALDO MENA STRIKER NOMBRE: 1298833 NIT:	Q.2,731.26	Q.65,550.24
87	G-15							
88	G-16	Áreas de Hangar	2 AÑOS	CONTRATO ADMINISTRATIVO No. DS 53-2021 20/12/2021	FINCA: Bien inmueble urbano inscrito en el Registro General de la Propiedad de la Zona Central, al número doscientos veintiséis (226), folio ciento cincuenta (150) de libro veinte (20) de Guatemala TIPO: Hangar PROPIETARIO: Estado de Guatemala UBICACIÓN FÍSICA: Aeropuerto Internacional La Aurora	INVERSIONES LOS APOSENTOS, S.A. NOMBRE: 29647932 NIT:	Q.2,138.89	51,333.36



 UNIDAD DE ASESORIA JURÍDICA
 DIRECCIÓN GENERAL DE ADMINISTRACIÓN
 DGAC



89	G-17	Áreas de Hangar	15 años	EP. No. 17 29/07/2019, Ante la Notario Joel Otoniel Chavez Gramajo	<p>ÁREA</p> <p>FINCA:</p> <p>TIPO:</p> <p>PROPIETARIO:</p> <p>UBICACIÓN FÍSICA:</p> <p>ÁREA</p> <p>FINCA:</p> <p>TIPO:</p> <p>PROPIETARIO:</p> <p>UBICACIÓN FÍSICA:</p> <p>ÁREA</p>	<p>89.79m²</p> <p>Bien inmueble urbano inscrito en el Registro General de la Propiedad de la Zona Central, al número doscientos veintiséis (226), folio ciento cincuenta (150) de libro veinte (20) de Guatemala</p> <p>Hangar</p> <p>Estado de Guatemala</p> <p>Aeropuerto Internacional La Aurora</p> <p>1669.59m²</p> <p>Bien inmueble urbano inscrito en el Registro General de la Propiedad de la Zona Central, al número doscientos veintiséis (226), folio ciento cincuenta (150) de libro veinte (20) de Guatemala</p> <p>Hangar</p> <p>Estado de Guatemala</p> <p>Aeropuerto Internacional La Aurora</p> <p>225.00m²</p> <p>Bien inmueble urbano inscrito en el Registro General de la Propiedad de la Zona Central, al número doscientos veintiséis (226), folio ciento cincuenta (150) de libro veinte (20) de Guatemala</p> <p>Hangar</p> <p>Estado de Guatemala</p> <p>Aeropuerto Internacional La Aurora</p>	<p>NOMBRE:</p> <p>NIT:</p> <p>NOMBRE:</p> <p>NIT:</p> <p>NOMBRE:</p> <p>NIT:</p>	<p>TRANSPORTES AEREOS GUATEMALTECOS, S.A.</p> <p>527303K</p> <p>LOSA INVERSIONES, S.A.</p> <p>497244-9</p> <p>RODRIGO DELGADO GARCIA RENDUELES</p> <p>216593</p>	<p>Q.804.52</p> <p>Q.1,482,098.40</p> <p>Q.948.53</p> <p>Q.22,764.72</p>
90	H-1	Áreas de Hangar	15 años	DS-015-2015 4/3/2015	<p>ÁREA</p> <p>FINCA:</p> <p>TIPO:</p> <p>PROPIETARIO:</p> <p>UBICACIÓN FÍSICA:</p> <p>ÁREA</p> <p>FINCA:</p> <p>TIPO:</p> <p>PROPIETARIO:</p> <p>UBICACIÓN FÍSICA:</p> <p>ÁREA</p>	<p>89.79m²</p> <p>Bien inmueble urbano inscrito en el Registro General de la Propiedad de la Zona Central, al número doscientos veintiséis (226), folio ciento cincuenta (150) de libro veinte (20) de Guatemala</p> <p>Hangar</p> <p>Estado de Guatemala</p> <p>Aeropuerto Internacional La Aurora</p> <p>1669.59m²</p> <p>Bien inmueble urbano inscrito en el Registro General de la Propiedad de la Zona Central, al número doscientos veintiséis (226), folio ciento cincuenta (150) de libro veinte (20) de Guatemala</p> <p>Hangar</p> <p>Estado de Guatemala</p> <p>Aeropuerto Internacional La Aurora</p> <p>225.00m²</p> <p>Bien inmueble urbano inscrito en el Registro General de la Propiedad de la Zona Central, al número doscientos veintiséis (226), folio ciento cincuenta (150) de libro veinte (20) de Guatemala</p> <p>Hangar</p> <p>Estado de Guatemala</p> <p>Aeropuerto Internacional La Aurora</p>	<p>NOMBRE:</p> <p>NIT:</p> <p>NOMBRE:</p> <p>NIT:</p> <p>NOMBRE:</p> <p>NIT:</p>	<p>TRANSPORTES AEREOS GUATEMALTECOS, S.A.</p> <p>527303K</p> <p>LOSA INVERSIONES, S.A.</p> <p>497244-9</p> <p>RODRIGO DELGADO GARCIA RENDUELES</p> <p>216593</p>	<p>Q.804.52</p> <p>Q.1,482,098.40</p> <p>Q.948.53</p> <p>Q.22,764.72</p>
91	H-3	Áreas de Hangar	5 años	EP No. 32 12/12/2019 Notario Gloria Maria Turmín Aguilar	<p>ÁREA</p> <p>FINCA:</p> <p>TIPO:</p> <p>PROPIETARIO:</p> <p>UBICACIÓN FÍSICA:</p> <p>ÁREA</p> <p>FINCA:</p> <p>TIPO:</p> <p>PROPIETARIO:</p> <p>UBICACIÓN FÍSICA:</p> <p>ÁREA</p>	<p>89.79m²</p> <p>Bien inmueble urbano inscrito en el Registro General de la Propiedad de la Zona Central, al número doscientos veintiséis (226), folio ciento cincuenta (150) de libro veinte (20) de Guatemala</p> <p>Hangar</p> <p>Estado de Guatemala</p> <p>Aeropuerto Internacional La Aurora</p> <p>1669.59m²</p> <p>Bien inmueble urbano inscrito en el Registro General de la Propiedad de la Zona Central, al número doscientos veintiséis (226), folio ciento cincuenta (150) de libro veinte (20) de Guatemala</p> <p>Hangar</p> <p>Estado de Guatemala</p> <p>Aeropuerto Internacional La Aurora</p> <p>225.00m²</p> <p>Bien inmueble urbano inscrito en el Registro General de la Propiedad de la Zona Central, al número doscientos veintiséis (226), folio ciento cincuenta (150) de libro veinte (20) de Guatemala</p> <p>Hangar</p> <p>Estado de Guatemala</p> <p>Aeropuerto Internacional La Aurora</p>	<p>NOMBRE:</p> <p>NIT:</p> <p>NOMBRE:</p> <p>NIT:</p> <p>NOMBRE:</p> <p>NIT:</p>	<p>TRANSPORTES AEREOS GUATEMALTECOS, S.A.</p> <p>527303K</p> <p>LOSA INVERSIONES, S.A.</p> <p>497244-9</p> <p>RODRIGO DELGADO GARCIA RENDUELES</p> <p>216593</p>	<p>Q.804.52</p> <p>Q.1,482,098.40</p> <p>Q.948.53</p> <p>Q.22,764.72</p>



92	H-3-1	Áreas de Hangar	2 AÑOS	EP.No. 27, de fecha 08/04/2021, Notario David Albizuores del Cid	<p>ÁREA: 225.00m²</p> <p>FINCA: Bien inmueble urbano inscrito en el Registro General de la Propiedad de la Zona Central, al número doscientos veintiséis (226), folio ciento cincuenta (150) de libro veinte (20) de Guatemala</p> <p>TIPO: Hangar</p> <p>PROPIETARIO: Estado de Guatemala</p> <p>UBICACIÓN FÍSICA: Aeropuerto Internacional La Aurora</p> <p>ÁREA: 450.00m²</p>	<p>NOMBRE: JOSE SALAME MASSIS</p> <p>NIT: 202260-5</p>	Q.948.53	Q.22,764.72
93	H-4	Áreas de Hangar	10 años	DS-001-2012 9/1/2012	<p>FINCA: Bien inmueble urbano inscrito en el Registro General de la Propiedad de la Zona Central, al número doscientos veintiséis (226), folio ciento cincuenta (150) de libro veinte (20) de Guatemala</p> <p>TIPO: Hangar</p> <p>PROPIETARIO: Estado de Guatemala</p> <p>UBICACIÓN FÍSICA: Aeropuerto Internacional La Aurora</p> <p>ÁREA: 739.90m²</p>	<p>NOMBRE: ARTRANS, S.A.</p> <p>NIT: 4640678-6</p>	Q.1,575.00	Q.189,000.00
94	H-5	Áreas de Hangar	2 años	CONTRATO ADMINISTRATIVO No DS-26-2018, de fecha 27/03/2018	<p>FINCA: Bien inmueble urbano inscrito en el Registro General de la Propiedad de la Zona Central, al número doscientos veintiséis (226), folio ciento cincuenta (150) de libro veinte (20) de Guatemala</p> <p>TIPO: Hangar</p> <p>PROPIETARIO: Estado de Guatemala</p> <p>UBICACIÓN FÍSICA: Aeropuerto Internacional La Aurora</p>	<p>NOMBRE: ACEROS PREFABRICADO, S.A.</p> <p>NIT: 11088</p>	Q.3,844.71	Q.92,273.04



95	H-6	Áreas de Hangar	15 años	E. P. No. 8 18/02/2020 Notario Marlon Christian Reyes Cruz	ÁREA FINCA: TIPO: PROPIETARIO: UBICACIÓN FÍSICA:	Bien inmueble urbano inscrito en el Registro General de la Propiedad de la Zona Central, al número doscientos veintiséis (226), folio ciento cincuenta (150) de libro veinte (20) de Guatemala Hangar Estado de Guatemala Aeropuerto Internacional La Aurora	1268.53m ² NOMBRE: NIT:	EMBAJADA DE LOS ESTADOS UNIDOS DE AMÉRICA (PARA EL PROGRAMA MOSCAMED) 3474976 NIT:	Gratuito ****
96	HNW-3	DHL DE GUATEMALA	10 años	DS-008-2016 20/1/2016	ÁREA FINCA: TIPO: PROPIETARIO: UBICACIÓN FÍSICA:	Bien inmueble urbano inscrito en el Registro General de la Propiedad de la Zona Central, al número doscientos veintiséis (226), folio ciento cincuenta (150) de libro veinte (20) de Guatemala Hangar Estado de Guatemala Aeropuerto Internacional La Aurora	7,600.47m ² NOMBRE: NIT:	DHL DE GUATEMALA 390362-1 NIT:	Q.45,661.07 Q.5,479,328.4
97	HNW-5	AIRPLANE SERVICES, S. A.	15 años	Escritura Pública No. 6 5/2/2013 Dinora Noemi Ceijas Diaz	ÁREA FINCA: TIPO: PROPIETARIO: UBICACIÓN FÍSICA:	Bien inmueble urbano inscrito en el Registro General de la Propiedad de la Zona Central, al número doscientos veintiséis (226), folio ciento cincuenta (150) de libro veinte (20) de Guatemala Hangar Estado de Guatemala Aeropuerto Internacional La Aurora	7089.08m ² NOMBRE: NIT:	AIRPLANE SERVICES, S.A. 3984733-0 NIT:	Q.35,445.40 Q.6,380,172.00

98	HNW-6A	CORPORACION AINCO, S.A.	10 años	Escritura Pública No. 5 14/06/2019 Joel Otamiel Chávez Gramajo	<p>ÁREA: 2304.80m²</p> <p>FINCA: Bien inmueble urbano inscrito en el Registro General de la Propiedad de la Zona Central, al número doscientos veintiséis (226), folio ciento cincuenta (150) de libro veinte (20) de Guatemala</p> <p>TIPO: Hangar</p> <p>PROPIETARIO: Estado de Guatemala</p> <p>UBICACIÓN FÍSICA: Aeropuerto Internacional La Aurora</p> <p>ÁREA: 2322.25m²/162.91m²</p> <p>FINCA: Bien inmueble urbano inscrito en el Registro General de la Propiedad de la Zona Central, al número doscientos veintiséis (226), folio ciento cincuenta (150) de libro veinte (20) de Guatemala</p> <p>TIPO: Hangar</p> <p>PROPIETARIO: Estado de Guatemala</p> <p>UBICACIÓN FÍSICA: Aeropuerto Internacional La Aurora</p>	<p>NOMBRE: CORPORACION AINCO, S.A.</p> <p>NIT: 1165186</p>	Q.9,094.82	Q.1,084,178.40
99	HNW-18	AERODESPACHOS, S.A.	18 meses	EP No. 8 21/2/2017 Lucy Elizabeth López Estrada	<p>ÁREA: 324.00m²/200.00m²</p> <p>FINCA: Bien inmueble urbano inscrito en el Registro General de la Propiedad de la Zona Central, al número doscientos cincuenta (150) de libro veinte (20) de Guatemala</p> <p>TIPO: Hangar</p> <p>PROPIETARIO: Estado de Guatemala</p> <p>UBICACIÓN FÍSICA: Aeropuerto Internacional La Aurora</p>	<p>NOMBRE: AERODESPACHOS, S.A.</p> <p>NIT: 7048629</p>	Q.22,267.03	Q.400,806.54
100	HNW-18A							
101	HNW-19	UNITED PARCEL SERVICE, CO. - UPS-	2 años	CONTRATO 121-2013 26/7/2013	<p>ÁREA: 324.00m²/200.00m²</p> <p>FINCA: Bien inmueble urbano inscrito en el Registro General de la Propiedad de la Zona Central, al número doscientos cincuenta (150) de libro veinte (20) de Guatemala</p> <p>TIPO: Hangar</p> <p>PROPIETARIO: Estado de Guatemala</p> <p>UBICACIÓN FÍSICA: Aeropuerto Internacional La Aurora</p>	<p>NOMBRE: UNITED PARCEL SERVICE, CO. -UPS-</p> <p>NIT: 2455873-7</p>	Q.4,192.00	Q.100,608.00
102	HNW-19A							

Handwritten signature in blue ink over a circular official stamp. The stamp contains the text 'ASESORIA JURIDICA' at the top, 'UNIDAD DE ASESORIA JURIDICA' around the perimeter, and 'DGAC' at the bottom. The signature is a cursive script in blue ink.

103	HNW-20	GRUPO J.M., SOCIEDAD ANÓNIMA	15 años	EP No. 38 Notaria María Karina Cortave Ruano	<p>ÁREA</p> <p>FINCA: Bien inmueble urbano inscrito en el Registro General de la Propiedad de la Zona Central, al número doscientos veintiséis (226), folio ciento cincuenta (150) de libro veinte (20) de Guatemala</p> <p>TIPO: Hangar</p> <p>PROPIETARIO: Estado de Guatemala</p> <p>UBICACIÓN FÍSICA: Aeropuerto Internacional La Aurora</p> <p>ÁREA: 7400.00m²</p>	<p>NOMBRE: GRUPO J.M., SOCIEDAD ANÓNIMA</p> <p>NIT: 45265437</p>	<p>Q. 6,730.75</p> <p>Q. 29,008.00</p> <p>Q. 1,211,535.00</p> <p>Q. 3,480,960.00</p>	<p>Q. 238,036.68</p>
105	HNW-22	TRANSPORTES AEREOS GUATEMALTECOS SOCIEDAD ANONIMA	10 años	EP No. 4 21/08/2017 Notario Luis Fernando Bermejo Quiñonez	<p>FINCA: Bien inmueble urbano inscrito en el Registro General de la Propiedad de la Zona Central, al número doscientos veintiséis (226), folio ciento cincuenta (150) de libro veinte (20) de Guatemala</p> <p>TIPO: Hangar</p> <p>PROPIETARIO: Estado de Guatemala</p> <p>UBICACIÓN FÍSICA: Aeropuerto Internacional La Aurora</p> <p>ÁREA: 6764.43m²</p>	<p>NOMBRE: TRANSPORTES AEREOS GUATEMALTECOS SOCIEDAD ANONIMA</p> <p>NIT: 527303K</p>	<p>Q. 29,008.00</p> <p>Q. 29,008.00</p> <p>Q. 3,480,960.00</p> <p>Q. 3,480,960.00</p>	<p>Q. 238,036.68</p>
106	HSW-2	DISTRIBUIDORAQ PIPPER, S.A.	2 años	EP No 9 de fecha 13/04/2021, Notaria Cindy Roxana Casasola Catalán	<p>FINCA: Bien inmueble urbano inscrito en el Registro General de la Propiedad de la Zona Central, al número doscientos veintiséis (226), folio ciento cincuenta (150) de libro veinte (20) de Guatemala</p> <p>TIPO: Hangar</p> <p>PROPIETARIO: Estado de Guatemala</p> <p>UBICACIÓN FÍSICA: Aeropuerto Internacional La Aurora</p>	<p>NOMBRE: DISTRIBUIDORAQ PIPPER, S.A.</p> <p>NIT: 4746473</p>	<p>Q. 29,008.00</p> <p>Q. 238,036.68</p>	<p>Q. 238,036.68</p>





107	HSW-13	AERoclUB DE GUATEMALA	10 años	EP. No.18 de fecha 13/01/2020, Notario Sergio Antonio Escobar Esteban	<p>ÁREA</p> <p>FINCA:</p> <p>TIPO:</p> <p>PROPIETARIO:</p> <p>UBICACIÓN FÍSICA:</p>	<p>9,624.63m²</p> <p>Bien inmueble urbano inscrito en el Registro General de la Propiedad de la Zona Central, al número doscientos veintiséis (226), folio ciento cincuenta (150) de libro veinte (20) de Guatemala</p> <p>Hanger</p> <p>Estado de Guatemala</p> <p>Aeropuerto Internacional La Aurora</p>	<p>NOMBRE:</p> <p>NIT:</p>	AERoclUB DE GUATEMALA	Q.144,369.45	25986501
108	HSW-14	ÁREA DE CAFETERÍA	5 años	EP. No. 46 de fecha 14/07/2020, ante el Notario Ana Lucia Cerna Marroquín	<p>ÁREA</p> <p>FINCA:</p> <p>TIPO:</p> <p>PROPIETARIO:</p> <p>UBICACIÓN FÍSICA:</p>	<p>123.14 m²</p> <p>Bien inmueble urbano inscrito en el Registro General de la Propiedad de la Zona Central, al número doscientos veintiséis (226), folio ciento cincuenta (150) de libro veinte (20) de Guatemala</p> <p>LOCAL COMERCIAL</p> <p>Estado de Guatemala</p> <p>Aeropuerto Internacional La Aurora</p>	<p>NOMBRE:</p> <p>NIT:</p>	XIOMARA BEATRIZ MARROQUÍN MARTÍNEZ/CAFETERIA TG-FOOD	Q.1,103.33	Q.19,859.94
109	HSW-14A	AEROMECAÑICA	10 años	EP No. 78 28/11/2019 Notario Sergio Alejandro Peña Mandujano	<p>ÁREA</p> <p>FINCA:</p> <p>TIPO:</p> <p>PROPIETARIO:</p> <p>UBICACIÓN FÍSICA:</p>	<p>2857.39 m²</p> <p>Bien inmueble urbano inscrito en el Registro General de la Propiedad de la Zona Central, al número doscientos cincuenta (150) de libro veinte (20) de Guatemala</p> <p>Hanger</p> <p>Estado de Guatemala</p> <p>Aeropuerto Internacional La Aurora</p>	<p>NOMBRE:</p> <p>NIT:</p>	BA AVIACIÓN, SOCIEDAD ANÓNIMA	Q.5,605.90	Q.396,354.00





110	I-3	ÁREA DE HANGAR	10 AÑOS	EP No. 26 02/03/2022, Notario Roberto Samuel Solórzano Hernández	ÁREA	4764.01m ²	Bien inmueble urbano inscrito en el Registro General de la Propiedad de la Zona Central, al número doscientos veintiséis (226), folio ciento cincuenta (150) de libro veinte (20) de Guatemala	NOMBRE: NIT:	HELICOPTEROS Y AVIONES DE GUATEMALA. SOCIEDAD ANÓNIMA	Q	44,190.87	Q	5,302,904.40
					FINCA:								
					TIPO:	Hangar							
					PROPIETARIO:	Estado de Guatemala Aeropuerto Internacional La Aurora							
111	I-3A	ÁREA DE HANGAR	10 AÑOS	EP No. 27 02/03/2022, Notario Roberto Samuel Solórzano Hernández	ÁREA	3122.63m ²	Bien inmueble urbano inscrito en el Registro General de la Propiedad de la Zona Central, al número doscientos veintiséis (226), folio ciento cincuenta (150) de libro veinte (20) de Guatemala	NOMBRE: NIT:	HELICOPTEROS Y AVIONES DE GUATEMALA. SOCIEDAD ANÓNIMA	Q	22,575.32	Q	2,709,038.40
					FINCA:								
					TIPO:	Hangar							
					PROPIETARIO:	Estado de Guatemala Aeropuerto Internacional La Aurora							
112	I-4	ÁREA DE HANGAR	2 años	CONTRATO ADITIVO No. DS-18-2021 de fecha 12/08/2021	ÁREA	1849.73m ²	Bien inmueble urbano inscrito en el Registro General de la Propiedad de la Zona Central, al número doscientos veintiséis (226), folio ciento cincuenta (150) de libro veinte (20) de Guatemala	NOMBRE: NIT:	GUATE HANGAR, S.A.	Q	Q.14,268.59	Q.342,446.92	
					FINCA:								
					TIPO:	Hangar							
					PROPIETARIO:	Estado de Guatemala Aeropuerto Internacional La Aurora							





113	J-1	ÁREA DE HANGAR	10 años	CONTRATO No. DS-009-2016 22/01/2016	ÁREA	195.00m ²	Bien inmueble urbano inscrito en el Registro General de la Propiedad de la Zona Central, al número doscientos veintiséis (226), folio ciento cincuenta (150) de libro veinte (20) de Guatemala	AEROTAXIS, S.A.	Q.782.4	Q.93,888.00
					FINCA:					
					TIPO:	Hangar				
					PROPIETARIO:	Estado de Guatemala				
		UBICACIÓN FÍSICA:	Aeropuerto Internacional La Aurora		NIT:	460698-1				
114	J-2	ÁREA DE HANGAR	10 años	CONTRATO No. DS-010-2016 22/1/2016	ÁREA	267.00m ²	Bien inmueble urbano inscrito en el Registro General de la Propiedad de la Zona Central, al número doscientos veintiséis (226), folio ciento cincuenta (150) de libro veinte (20) de Guatemala	IRMA YOLANDA MEDINILLA HERRERA	Q.1,974.85	Q.236,982.00
					FINCA:					
					TIPO:	Hangar				
					PROPIETARIO:	Estado de Guatemala				
		UBICACIÓN FÍSICA:	Aeropuerto Internacional La Aurora		NIT:	480443-0				
115	J-3	ÁREA DE HANGAR	15 años	EP No. 1.06/01/2017 Notario Luis Alfonso Tobar Lima; EP. No. 17 de Modificación del 20/04/2018	ÁREA	3759.63m ²	Bien inmueble urbano inscrito en el Registro General de la Propiedad de la Zona Central, al número doscientos veintiséis (226), folio ciento cincuenta (150) de libro veinte (20) de Guatemala	GIBSON, S.A.	Q.28,505.16	Q.5,130,928.80
					FINCA:					
					TIPO:	Hangar				
					PROPIETARIO:	Estado de Guatemala				
		UBICACIÓN FÍSICA:	Aeropuerto Internacional La Aurora		NIT:	26731282				
116	J-4	ÁREA DE HANGAR	2 Años	DS-12-2022 DE FECHA 15/08/2022	ÁREA	1890.05m ²	Bien inmueble urbano inscrito en el Registro General de la Propiedad de la Zona Central, al número doscientos veintiséis (226), folio ciento cincuenta (150) de libro veinte (20) de Guatemala	SERVICIOS Y ASESORIAS GABO, S.A.	Q.28,505.16	Q.5,130,928.80
					FINCA:					
					TIPO:	Hangar				
					PROPIETARIO:	Estado de Guatemala				
		UBICACIÓN FÍSICA:	Aeropuerto Internacional La Aurora		NIT:	64432				
117	J-5	ÁREA DE HANGAR	2 Años	DS-12-2022 DE FECHA 15/08/2022	ÁREA	1890.05m ²	Bien inmueble urbano inscrito en el Registro General de la Propiedad de la Zona Central, al número doscientos veintiséis (226), folio ciento cincuenta (150) de libro veinte (20) de Guatemala	SERVICIOS Y ASESORIAS GABO, S.A.	Q.28,505.16	Q.5,130,928.80
					FINCA:					
					TIPO:	Hangar				
					PROPIETARIO:	Estado de Guatemala				
		UBICACIÓN FÍSICA:	Aeropuerto Internacional La Aurora		NIT:	64432				
									Q.25,072.12	Q.601,730.88




118	J-6	ÁREA DE HANGAR	2 años	CONTRATO No. DS-02-2023 DE 11/01/2023	<p>ÁREA: 1933.70m²</p> <p>FINCA: Bien inmueble urbano inscrito en el Registro General de la Propiedad de la Zona Central, al número doscientos veintiséis (226), folio ciento cincuenta (150) de libro veinte (20) de Guatemala</p> <p>TIPO: Hangar</p> <p>PROPIETARIO: Estado de Guatemala</p> <p>UBICACIÓN FÍSICA: Aeropuerto Internacional La Aurora</p> <p>ÁREA: 2095.61m²</p> <p>FINCA: Bien inmueble urbano inscrito en el Registro General de la Propiedad de la Zona Central, al número doscientos veintiséis (226), folio ciento cincuenta (150) de libro veinte (20) de Guatemala</p> <p>TIPO: Hangar</p> <p>PROPIETARIO: Estado de Guatemala</p> <p>UBICACIÓN FÍSICA: Aeropuerto Internacional La Aurora</p> <p>ÁREA: 480.00m²</p> <p>FINCA: Bien inmueble urbano inscrito en el Registro General de la Propiedad de la Zona Central, al número doscientos veintiséis (226), folio ciento cincuenta (150) de libro veinte (20) de Guatemala</p> <p>TIPO: Hangar</p> <p>PROPIETARIO: Estado de Guatemala</p> <p>UBICACIÓN FÍSICA: Aeropuerto Internacional La Aurora</p>	<p>SERVICIOS Y ASESORIAS GABO, S.A.</p> <p>NOMBRE:</p> <p>64432</p> <p>NIT:</p> <p>HELICOPTEROS SIT, S.A.</p> <p>NOMBRE:</p> <p>5326168</p> <p>NIT:</p>	<p>Q.7,580.10</p> <p>Q.16,714.00</p> <p>Q.2,005,680.00</p>	<p>Q.909,612.00</p> <p>Q.288,000.00</p> <p>Q.6,524,899.17</p>
119	J-7	ÁREA DE HANGAR	10 años	CONTRATO No. DS-064-2015 12/06/2015	<p>ÁREA: 2095.61m²</p> <p>FINCA: Bien inmueble urbano inscrito en el Registro General de la Propiedad de la Zona Central, al número doscientos veintiséis (226), folio ciento cincuenta (150) de libro veinte (20) de Guatemala</p> <p>TIPO: Hangar</p> <p>PROPIETARIO: Estado de Guatemala</p> <p>UBICACIÓN FÍSICA: Aeropuerto Internacional La Aurora</p>	<p>HELICOPTEROS SIT, S.A.</p> <p>NOMBRE:</p> <p>5326168</p> <p>NIT:</p>	<p>Q.16,714.00</p>	<p>Q.2,005,680.00</p>
120	K-1	ÁREA DE HANGAR	10 años	CONTRATO No. 76-2011 4/11/2011	<p>ÁREA: 480.00m²</p> <p>FINCA: Bien inmueble urbano inscrito en el Registro General de la Propiedad de la Zona Central, al número doscientos veintiséis (226), folio ciento cincuenta (150) de libro veinte (20) de Guatemala</p> <p>TIPO: Hangar</p> <p>PROPIETARIO: Estado de Guatemala</p> <p>UBICACIÓN FÍSICA: Aeropuerto Internacional La Aurora</p>	<p>HELICOPTEROS SIT, S.A.</p> <p>NOMBRE:</p> <p>5326168</p> <p>NIT:</p>	<p>Q.16,714.00</p>	<p>Q.2,005,680.00</p>
121	K-2	ÁREA DE HANGAR	15 años	CONTRATO ADMINISTRATIVO No. DS 001-2015 y MODIFICACIÓN: DS-28-2018 06/04/2018	<p>ÁREA: 4790.18m²</p> <p>FINCA: Bien inmueble urbano inscrito en el Registro General de la Propiedad de la Zona Central, al número doscientos veintiséis (226), folio ciento cincuenta (150) de libro veinte (20) de Guatemala</p> <p>TIPO: Hangar</p> <p>PROPIETARIO: Estado de Guatemala</p> <p>UBICACIÓN FÍSICA: Aeropuerto Internacional La Aurora</p>	<p>AYAU CALLAWAY Y COMPAÑÍA LIMITADA (AVCOM)</p> <p>NOMBRE:</p> <p>32015-3</p> <p>NIT:</p>	<p>Q.2,400.00</p> <p>Q.33,600.25</p>	<p>Q.288,000.00</p> <p>Q.6,524,899.17</p>



122	K-2A	ÁREA DE HANGAR	15 años	E.P. No. 7 de fecha 22/03/2018, ante Notaria Ada Luisa Alvarado del Valle	<p>ÁREA: 3820.44m²</p> <p>FINCA: Bien inmueble urbano inscrito en el Registro General de la Propiedad de la Zona Central, al número doscientos veintiséis (226), folio ciento cincuenta (150) de libro veinte (20) de Guatemala</p> <p>TIPO: Hangar</p> <p>PROPIETARIO: Estado de Guatemala</p> <p>UBICACIÓN FÍSICA: Aeropuerto Internacional La Aurora</p>	<p>NOMBRE: SERVICIOS LARIMAR, SOCIEDAD ANÓNIMA</p> <p>NIT: 99231379</p>	Q.26,270.45	Q.4,728,682.80
123	K-3	ÁREA DE HANGAR	5 años	EP. No. 87 de fecha 9/09/2021 Notario William Walter Manroy Lucero	<p>ÁREA: 630.21m²</p> <p>FINCA: Bien inmueble urbano inscrito en el Registro General de la Propiedad de la Zona Central, al número doscientos veintiséis (226), folio ciento cincuenta (150) de libro veinte (20) de Guatemala</p> <p>TIPO: Hangar</p> <p>PROPIETARIO: Estado de Guatemala</p> <p>UBICACIÓN FÍSICA: Aeropuerto Internacional La Aurora</p>	<p>NOMBRE: SERVICIOS AGROPECUARIOS NACIONALES, SOCIEDAD ANÓNIMA</p> <p>NIT: 64556662</p>	Q. 5,140.72	308,443.20
124	K-4	ÁREA DE HANGAR	15 años	EP. No. 20 29/07/2019 Notario Joel Ottoniel Chávez Gramajo	<p>ÁREA: 4232.29m²</p> <p>FINCA: Bien inmueble urbano inscrito en el Registro General de la Propiedad de la Zona Central, al número doscientos veintiséis (226), folio ciento cincuenta (150) de libro veinte (20) de Guatemala</p> <p>TIPO: Hangar</p> <p>PROPIETARIO: Estado de Guatemala</p> <p>UBICACIÓN FÍSICA: Aeropuerto Internacional La Aurora</p>	<p>NOMBRE: TRANSPORTES AEREOS GUATEMALTECOS, S.A.</p> <p>NIT: 527903K</p>	Q.32,995.68	Q.593,972.24



125	K-5	ÁREA DE HANGAR	2 AÑOS	CONTRATO ADMINISTRATIVO No. DS-10-2019, de fecha 19/03/2019	ÁREA	3032.16m ²	ENLACES AEREOS, S.A.	Q.23,465.62	Q.563,174.88			
					FINCA:	Bien inmueble urbano inscrito en el Registro General de la Propiedad de la Zona Central, al número doscientos veintiséis (226), folio ciento cincuenta (150) de libro veinte (20) de Guatemala						
					TIPO:	Hangar						
					PROPIETARIO:	Estado de Guatemala						
					UBICACIÓN FÍSICA:		NOMBRE:		NIT:			
					ÁREA	2063.23m ²						
126	K-6	ÁREA DE HANGAR	2 AÑOS	CONTRATO ADMINISTRATIVO No. DS-11-2019, de fecha 19/03/2019	FINCA:	Bien inmueble urbano inscrito en el Registro General de la Propiedad de la Zona Central, al número doscientos veintiséis (226), folio ciento cincuenta (150) de libro veinte (20) de Guatemala	DESARROLLO DE INVERSIONES ACULVINAC, S.A.	Q.16,110.53	Q.386,652.72			
					TIPO:	Hangar						
					PROPIETARIO:	Estado de Guatemala						
					UBICACIÓN FÍSICA:	Aeropuerto Internacional La Aurora						
					NOMBRE:		NIT:					
					ÁREA	2484.80m ²						
127	K-7	ÁREA DE HANGAR	15 años	EP. No. 21, 29/07/2019, Notario Joel Otoniel Chávez Gramajo	FINCA:	Bien inmueble urbano inscrito en el Registro General de la Propiedad de la Zona Central, al número doscientos veintiséis (226), folio ciento cincuenta (150) de libro veinte (20) de Guatemala	TRANSPORTES AEREOS GUATEMALTECOS, S.A.	Q.19,374.88	Q.348,747.84			
					TIPO:	Hangar						
					PROPIETARIO:	Estado de Guatemala						
					UBICACIÓN FÍSICA:	Aeropuerto Internacional La Aurora						
					NOMBRE:		NIT:					



128	L-1	ÁREA DE HANGAR	10 años	CONTRATO No. DS-016-2016 02/02/2016	<p>ÁREA</p> <p>7843.47m²</p> <p>FINCA: Bien inmueble urbano inscrito en el Registro General de la Propiedad de la Zona Central, al número doscientos veintiséis (226), folio ciento cincuenta (150) de libro veinte (20) de Guatemala</p> <p>TIPO: Hangar</p> <p>PROPIETARIO: Estado de Guatemala</p> <p>UBICACIÓN FÍSICA: Aeropuerto Internacional La Aurora</p> <p>ÁREA</p> <p>216.00m²</p> <p>FINCA: Bien inmueble urbano inscrito en el Registro General de la Propiedad de la Zona Central, al número doscientos veintiséis (226), folio ciento cincuenta (150) de libro veinte (20) de Guatemala</p> <p>TIPO: Hangar</p> <p>PROPIETARIO: Estado de Guatemala</p> <p>UBICACIÓN FÍSICA: Aeropuerto Internacional La Aurora</p>	<p>NOMBRE: AERONAVES, SOCIEDAD ANÓNIMA</p> <p>NIT: 347469</p>	<p>Q.35,290.70</p> <p>1209.6</p>	<p>Q.4,234,884.00</p> <p>25,030.40</p>
129	L-1A							
130	L-1B	ÁREA DE HANGAR	2 AÑOS	CONTRATO ADMINISTRATIVO DS-14-2022, 28/03/2022		<p>NOMBRE: AERONAVES S.A.</p> <p>NIT: 347469</p>		



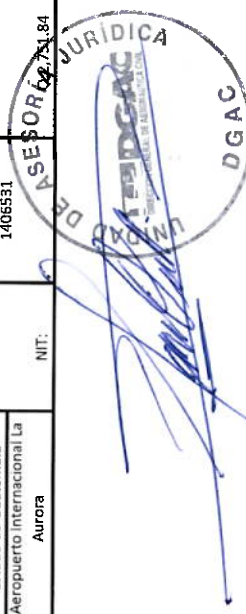
131	L-2	ÁREA DE HANGAR	5 años	EP No. 27 13/02/2020 Notario Sergio Antonio Escobar Esteban	ÁREA	3584.92m ²	IMPORTAVIA, S.A.	Q.25,082.51	Q.1,504,950.60
					FINCA:	Bien inmueble urbano inscrito en el Registro General de la Propiedad de la Zona Central, al número doscientos veintiséis (226), folio ciento cincuenta (150) de libro veinte (20) de Guatemala			
					TIPO:	Hangar			
					PROPIETARIO:	Estado de Guatemala			
132	L-3	ÁREA DE HANGAR	15 AÑOS	EP. 44 de fecha 13/08/2021 Notaria Ingrid Michelle Ortiz Paiz	UBICACIÓN FÍSICA:	Aeropuerto Internacional La Aurora	TRANSP. TERR Y AEREO DE CENTRO AMERICA, S.A.	Q.21,063.96	Q.3,791,511.00
					ÁREA	2956.57m ²			
					FINCA:	Bien inmueble urbano inscrito en el Registro General de la Propiedad de la Zona Central, al número doscientos veintiséis (226), folio ciento cincuenta (150) de libro veinte (20) de Guatemala			
					TIPO:	Hangar			
133	L-4	ÁREA DE HANGAR	5 años	EP No. 146 08/10/2004 Notario Juan Jose Morales Ruiz	PROPIETARIO:	Estado de Guatemala	ARMANDO RENE MOREL ALTEMBACH Y COMPAÑIA LIMITADA	Q.11,091.00	Q.665,460.00
					UBICACIÓN FÍSICA:	Aeropuerto Internacional La Aurora			
					ÁREA	8722.10m ²			
					FINCA:	Bien inmueble urbano inscrito en el Registro General de la Propiedad de la Zona Central, al número doscientos veintiséis (226), folio ciento cincuenta (150) de libro veinte (20) de Guatemala			
					TIPO:	Hangar			
					PROPIETARIO:	Estado de Guatemala			
					UBICACIÓN FÍSICA:	Aeropuerto Internacional La Aurora			
					NOMBRE:				
					NIT:				
					NOMBRE:				
					NIT:				




134	L-5	ÁREA DE HANGAR	4 años	EP. NO. 64 de fecha 27/05/2021, Notario Eño Ismael López Beyer	<p>ÁREA: 4285.03m²</p> <p>FINCA: Bien inmueble urbano inscrito en el Registro General de la Propiedad de la Zona Central, al número doscientos veintiséis (226), folio ciento cincuenta (150) de libro veinte (20) de Guatemala</p> <p>TIPO: Hangar</p> <p>PROPIETARIO: Estado de Guatemala</p> <p>UBICACIÓN FÍSICA: Aeropuerto Internacional La Aurora</p> <p>ÁREA: 3633.42m²</p>	<p>NOMBRE: CAMPIELLOS, SOCIEDAD ANÓNIMA</p> <p>NIT: 3960684</p>	Q. 30,140.72	Q. 1,446,754.56
135	L-6							
136	L-7	ÁREA DE HANGAR	2 AÑOS	CONTRATO ADMITIVO. No. DS-35-2021 DE DE FECHA 11/10/2021	<p>FINCA: Bien inmueble urbano inscrito en el Registro General de la Propiedad de la Zona Central, al número doscientos veintiséis (226), folio ciento cincuenta (150) de libro veinte (20) de Guatemala</p> <p>TIPO: Hangar</p> <p>PROPIETARIO: Estado de Guatemala</p> <p>UBICACIÓN FÍSICA: Aeropuerto Internacional La Aurora</p> <p>ÁREA: 817.30m²</p>	<p>NOMBRE: TRANSLATIN, S.A</p> <p>NIT: 2969751-4</p>	Q. 28,957.96	Q. 695,951.04
137	L-8	ÁREA DE HANGAR	10 años	DS-014-2016 28/01/2016, MODIFICACIÓN DS-	<p>FINCA: Bien inmueble urbano inscrito en el Registro General de la Propiedad de la Zona Central, al número doscientos veintiséis (226), folio ciento cincuenta (150) de libro veinte (20) de Guatemala</p> <p>TIPO: Hangar</p> <p>PROPIETARIO: Estado de Guatemala</p> <p>UBICACIÓN FÍSICA: Aeropuerto Internacional La Aurora</p>	<p>NOMBRE: MARIA ROXANA GABRIEL ROZOTTO DE ZIMERI</p> <p>NIT:</p>	Q3,776.49	Q. 453,178.80



138	L-10	ÁREA DE HANGAR	5 AÑOS	EP. NO. 15 de fecha 27 de mayo de 2021, Notario Erick Federerico Ponce Solís	<p>ÁREA</p> <p>FINCA:</p> <p>TIPO:</p> <p>PROPIETARIO:</p> <p>UBICACIÓN FÍSICA:</p>	<p>228,78m²</p> <p>Bien inmueble urbano inscrito en el Registro General de la Propiedad de la Zona Central, al número doscientos veintiséis (226), folio ciento cincuenta (150) de libro veinte (20) de Guatemala</p>	<p>NOMBRE:</p> <p>10140034</p> <p>NIT:</p>	<p>Q.14,112.73</p> <p>Q. 846,763.80</p>	<p>AVIACORP, S.A.</p>	
						<p>Hangar</p> <p>Estado de Guatemala</p> <p>Aeropuerto Internacional La Aurora</p>				<p>NOMBRE:</p> <p>1406531</p> <p>NIT:</p>
						<p>1543,95m²</p> <p>Bien inmueble urbano inscrito en el Registro General de la Propiedad de la Zona Central, al número doscientos veintiséis (226), folio ciento cincuenta (150) de libro veinte (20) de Guatemala</p>				<p>NOMBRE:</p> <p>2955377</p> <p>NIT:</p>
139	L-11	ÁREA DE HANGAR	2 AÑOS	CONTRATO ADMITIVO. No. DS-62-2018. DE FECHA 16/11/2018	<p>ÁREA</p> <p>FINCA:</p> <p>TIPO:</p> <p>PROPIETARIO:</p> <p>UBICACIÓN FÍSICA:</p>	<p>7841,78m²</p> <p>Bien inmueble urbano inscrito en el Registro General de la Propiedad de la Zona Central, al número doscientos veintiséis (226), folio ciento cincuenta (150) de libro veinte (20) de Guatemala</p>	<p>NOMBRE:</p> <p>1406531</p> <p>NIT:</p>	<p>Q.7,448.60</p> <p>Q.1,178,718.40</p>	<p>SERGIO ADOLFO RASKOSKY HOLMANN</p>	
						<p>Hangar</p> <p>Estado de Guatemala</p> <p>Aeropuerto Internacional La Aurora</p>				<p>NOMBRE:</p> <p>1406531</p> <p>NIT:</p>
						<p>ÁREA</p> <p>FINCA:</p> <p>TIPO:</p> <p>PROPIETARIO:</p> <p>UBICACIÓN FÍSICA:</p>				<p>NOMBRE:</p> <p>1406531</p> <p>NIT:</p>
140	L-13	ÁREA DE HANGAR	5 años	34-2002 25/2/2002	<p>ÁREA</p> <p>FINCA:</p> <p>TIPO:</p> <p>PROPIETARIO:</p> <p>UBICACIÓN FÍSICA:</p>	<p>454,50m²</p> <p>Bien inmueble urbano inscrito en el Registro General de la Propiedad de la Zona Central, al número doscientos veintiséis (226), folio ciento cincuenta (150) de libro veinte (20) de Guatemala</p>	<p>NOMBRE:</p> <p>1406531</p> <p>NIT:</p>	<p>Q.1,178,267.00</p>	<p>AEROFOTO CENTROAMERICAN A, S.A.</p>	
						<p>Hangar</p> <p>Estado de Guatemala</p> <p>Aeropuerto Internacional La Aurora</p>				<p>NOMBRE:</p> <p>1406531</p> <p>NIT:</p>
						<p>ÁREA</p> <p>FINCA:</p> <p>TIPO:</p> <p>PROPIETARIO:</p> <p>UBICACIÓN FÍSICA:</p>				<p>NOMBRE:</p> <p>1406531</p> <p>NIT:</p>
141	L-13A	ÁREA DE HANGAR	2 años	CONTRATO ADMINISTRATIVO No. DS 24-2018, de fecha 27/03/2018	<p>ÁREA</p> <p>FINCA:</p> <p>TIPO:</p> <p>PROPIETARIO:</p> <p>UBICACIÓN FÍSICA:</p>	<p>454,50m²</p> <p>Bien inmueble urbano inscrito en el Registro General de la Propiedad de la Zona Central, al número doscientos veintiséis (226), folio ciento cincuenta (150) de libro veinte (20) de Guatemala</p>	<p>NOMBRE:</p> <p>1406531</p> <p>NIT:</p>	<p>Q.1,178,267.00</p>	<p>AEROFOTO CENTROAMERICAN A, S.A.</p>	
						<p>Hangar</p> <p>Estado de Guatemala</p> <p>Aeropuerto Internacional La Aurora</p>				<p>NOMBRE:</p> <p>1406531</p> <p>NIT:</p>
						<p>ÁREA</p> <p>FINCA:</p> <p>TIPO:</p> <p>PROPIETARIO:</p> <p>UBICACIÓN FÍSICA:</p>				<p>NOMBRE:</p> <p>1406531</p> <p>NIT:</p>
142	L-14	ÁREA DE HANGAR	2 años	CONTRATO ADMINISTRATIVO No. DS 24-2018, de fecha 27/03/2018	<p>ÁREA</p> <p>FINCA:</p> <p>TIPO:</p> <p>PROPIETARIO:</p> <p>UBICACIÓN FÍSICA:</p>	<p>454,50m²</p> <p>Bien inmueble urbano inscrito en el Registro General de la Propiedad de la Zona Central, al número doscientos veintiséis (226), folio ciento cincuenta (150) de libro veinte (20) de Guatemala</p>	<p>NOMBRE:</p> <p>1406531</p> <p>NIT:</p>	<p>Q.1,178,267.00</p>	<p>AEROFOTO CENTROAMERICAN A, S.A.</p>	
						<p>Hangar</p> <p>Estado de Guatemala</p> <p>Aeropuerto Internacional La Aurora</p>				<p>NOMBRE:</p> <p>1406531</p> <p>NIT:</p>
						<p>ÁREA</p> <p>FINCA:</p> <p>TIPO:</p> <p>PROPIETARIO:</p> <p>UBICACIÓN FÍSICA:</p>				<p>NOMBRE:</p> <p>1406531</p> <p>NIT:</p>



143	L-15	ÁREA DE HANGAR	5 años	E.P., NUMERO 10 DE FECHA 25/11/2019 NOTARIO ENRIQUE ASTURIAS FONTANA	<p>ÁREA: 300.00m²</p> <p>FINCA: Bien inmueble urbano inscrito en el Registro General de la Propiedad de la Zona Central, al número doscientos veintiséis (226), folio ciento cincuenta (150) de libro veinte (20) de Guatemala</p> <p>TIPO: Hangar</p> <p>PROPIETARIO: Estado de Guatemala</p> <p>UBICACIÓN FÍSICA: Aeropuerto Internacional La Aurora</p>	<p>NOMBRE: AEROSERVICIOS GT, SOCIEDAD ANONIMA</p> <p>NIT: 88876316</p>	Q. 1,261.58	Q.30,277.92
144	L-16	ÁREA DE HANGAR	15 años	EP. 42 de fecha 23/08/2021 Notario Alvaro Hurtado Bocaletti	<p>ÁREA: 1313.21m²</p> <p>FINCA: Bien inmueble urbano inscrito en el Registro General de la Propiedad de la Zona Central, al número doscientos veintiséis (226), folio ciento cincuenta (150) de libro veinte (20) de Guatemala</p> <p>TIPO: Hangar</p> <p>PROPIETARIO: Estado de Guatemala</p> <p>UBICACIÓN FÍSICA: Aeropuerto Internacional La Aurora</p>	<p>NOMBRE: BEECHCRAFT DE GUATEMALA, S.A.</p> <p>NIT: 983675</p>	7,672.82	1,381,107.60
145	L-17	ÁREA DE HANGAR	2 AÑOS	CONTRATO ADMINISTRATIVO No. DS-08-2019	<p>ÁREA: 322.00m²</p> <p>FINCA: Bien inmueble urbano inscrito en el Registro General de la Propiedad de la Zona Central, al número doscientos veintiséis (226), folio ciento cincuenta (150) de libro veinte (20) de Guatemala</p> <p>TIPO: Hangar</p> <p>PROPIETARIO: Estado de Guatemala</p> <p>UBICACIÓN FÍSICA: Aeropuerto Internacional La Aurora</p>	<p>NOMBRE: JORGE ARNULFO PEREZ RODRIGUEZ</p> <p>NIT: 86828-0</p>	Q.1,618.52	Q.38,844.48
146	L-18	ÁREA DE HANGAR	10 años	CONTRATO No. DS-005- 2016 11/01/2016	<p>ÁREA: 550.08m²</p> <p>FINCA: Bien inmueble urbano inscrito en el Registro General de la Propiedad de la Zona Central, al número doscientos veintiséis (226), folio ciento cincuenta (150) de libro veinte (20) de Guatemala</p> <p>TIPO: Hangar</p> <p>PROPIETARIO: Estado de Guatemala</p> <p>UBICACIÓN FÍSICA: Aeropuerto Internacional La Aurora</p>	<p>NOMBRE: LOS TRES MERCADOS, S.A.</p> <p>NIT: 1197941-0</p>	Q.2,364.37	Q.283,724.40
147	L-19				<p>TIPO: Hangar</p> <p>PROPIETARIO: Estado de Guatemala</p> <p>UBICACIÓN FÍSICA: Aeropuerto Internacional La Aurora</p>	<p>NOMBRE:</p> <p>NIT:</p>		




148	L-20	ÁREA DE HANGAR	2 años	CONTRATO No. DS-18-2022 24/05/2022	<p>ÁREA: 262.54m²</p> <p>FINCA: Bien inmueble urbano inscrito en el Registro General de la Propiedad de la Zona Central, al número doscientos veintiséis (226), folio ciento cincuenta (150) de libro veinte (20) de Guatemala</p> <p>TIPO: Hangar</p> <p>PROPIETARIO: Estado de Guatemala</p> <p>UBICACIÓN FÍSICA: Aeropuerto Internacional La Aurora</p> <p>ÁREA: 294.95m²</p>	<p>NOMBRE: HELIAGUILA, S.A.</p> <p>NIT: 521181-6</p>	Q. 2,760.27	Q. 66,246.48
149	L-21	ÁREA DE HANGAR	2 AÑOS	CONTRATO No. DS-17-2022 20/05/2022	<p>FINCA: Bien inmueble urbano inscrito en el Registro General de la Propiedad de la Zona Central, al número doscientos veintiséis (226), folio ciento cincuenta (150) de libro veinte (20) de Guatemala</p> <p>TIPO: Hangar</p> <p>PROPIETARIO: Estado de Guatemala</p> <p>UBICACIÓN FÍSICA: Aeropuerto Internacional La Aurora</p> <p>ÁREA: 345.00m²</p>	<p>NOMBRE: KENTIA, SOCIEDAD ANONIMA</p> <p>NIT: 97255920</p>	Q. 1,921.78	Q. 46,122.72
150	L-22	ÁREA DE HANGAR	2 AÑOS	CONTRATO ADMINISTRATIVO DS-062-2019 19/09/2019	<p>FINCA: Bien inmueble urbano inscrito en el Registro General de la Propiedad de la Zona Central, al número doscientos veintiséis (226), folio ciento cincuenta (150) de libro veinte (20) de Guatemala</p> <p>TIPO: Hangar</p> <p>PROPIETARIO: Estado de Guatemala</p> <p>UBICACIÓN FÍSICA: Aeropuerto Internacional La Aurora</p> <p>ÁREA: 160.60m²</p>	<p>NOMBRE: MOSCAMIED</p> <p>NIT: 2596547</p>	Q. 1,692.60	Q. 40,622.40
151	L-23	ÁREA DE HANGAR	2 AÑOS	CONTRATO ADMITIVO No. DS-24-2021, DE FECHA 06/09/2021	<p>FINCA: Bien inmueble urbano inscrito en el Registro General de la Propiedad de la Zona Central, al número doscientos veintiséis (226), folio ciento cincuenta (150) de libro veinte (20) de Guatemala</p> <p>TIPO: Hangar</p> <p>PROPIETARIO: Estado de Guatemala</p> <p>UBICACIÓN FÍSICA: Aeropuerto Internacional La Aurora</p>	<p>NOMBRE: ESTACION AEREA DE GUATEMALA, S.A.</p> <p>NIT: 25394428</p>	Q. 438.98	Q. 34,535.52




152	L-24	ÁREA DE HANGAR	10 años	CONTRATO No. DS-118-2015.18/12/2015	1600.16m ²		Bien inmueble urbano inscrito en el Registro General de la Propiedad de la Zona Central, al número doscientos veintiséis (226), folio ciento cincuenta (150) de libro veinte (20) de Guatemala	NOMBRE: MULTISERVICIOS MYS, S.A.	Q.8,518.14	Q.1,022,176.80
					FINCA:					
					TIPO:	Hangar				
					PROPIETARIO:	Estado de Guatemala				
UBICACIÓN FÍSICA:		Aeropuerto Internacional La Aurora		3205943-4		INIT:				
153	L-24A	ÁREA DE HANGAR	2 años	CONTRATO ADMINISTRATIVO No. DS-47-2018 03/09/2018	379.89m ²		Bien inmueble urbano inscrito en el Registro General de la Propiedad de la Zona Central, al número doscientos veintiséis (226), folio ciento cincuenta (150) de libro veinte (20) de Guatemala	NOMBRE: GRUPO AEROSPECIAL, S.A.	Q.3,600.58	Q.86,413.92
					FINCA:					
					TIPO:	Hangar				
					PROPIETARIO:	Estado de Guatemala				
UBICACIÓN FÍSICA:		Aeropuerto Internacional La Aurora		60570342		INIT:				



154	L-25	ÁREA DE HANGAR	10 AÑOS	EP 228, de fecha 28/11/2018 Notaria Flor de Maria Folgar Romero	<p>ÁREA</p> <p>FINCA: Bien inmueble urbano inscrito en el Registro General de la Propiedad de la Zona Central, al número doscientos veintiséis (226), folio ciento cincuenta (150) de libro veinte (20) de Guatemala</p> <p>TIPO: Hangar</p> <p>PROPIETARIO: Estado de Guatemala</p> <p>UBICACIÓN FÍSICA: Aeropuerto Internacional La Aurora</p> <p>ÁREA 400.00m²</p>	<p>NOMBRE: OPERACIONES AEREAS Y SERVICIOS, S.A.</p> <p>NIT: 4235349-1</p>	Q.4,689.49	Q.1.100,910.00
155	L-26	ÁREA DE HANGAR	15 años	D5-033-2015 18/05/2015	<p>FINCA: Bien inmueble urbano inscrito en el Registro General de la Propiedad de la Zona Central, al número doscientos veintiséis (226), folio ciento cincuenta (150) de libro veinte (20) de Guatemala</p> <p>TIPO: Hangar</p> <p>PROPIETARIO: Estado de Guatemala</p> <p>UBICACIÓN FÍSICA: Aeropuerto Internacional La Aurora</p> <p>ÁREA 3044.83m²</p>	<p>NOMBRE: AVIATION SERVICES, S.A.</p> <p>NIT: 8807859-0</p>	Q.3,584.00	Q.645,120.00
156	N-1	ÁREA DE HANGAR	10 años	EP No. 10 24/10/2019 Notario Ennio Guillermo Lopez Alvarado	<p>FINCA: Bien inmueble urbano inscrito en el Registro General de la Propiedad de la Zona Central, al número doscientos veintiséis (226), folio ciento cincuenta (150) de libro veinte (20) de Guatemala</p> <p>TIPO: Hangar</p> <p>PROPIETARIO: Estado de Guatemala</p> <p>UBICACIÓN FÍSICA: Aeropuerto Internacional La Aurora</p> <p>ÁREA 732.00m²</p>	<p>NOMBRE: CIRCULO AEREO</p> <p>NIT: 33821038</p>	Gratuito	Gratuito
157	N-2	ÁREA DE HANGAR	2 años	CONTRATO ADMINISTRATIVO No. DS 029-2021, de fecha 16/09/2021	<p>FINCA: Bien inmueble urbano inscrito en el Registro General de la Propiedad de la Zona Central, al número doscientos veintiséis (226), folio ciento cincuenta (150) de libro veinte (20) de Guatemala</p> <p>TIPO: Hangar</p> <p>PROPIETARIO: Estado de Guatemala</p> <p>UBICACIÓN FÍSICA: Aeropuerto Internacional La Aurora</p>	<p>NOMBRE: ROSSANA MAGALI BETETA DIAZ DE REYES</p> <p>NIT: 579546-6</p>	Q.5,218.94	Q.125,254.56




158	N-3	ÁREA DE HANGAR	10 años	CONTRATO No. DS-001-2016 07/07/2016	<p>ÁREA: 561.33m²</p> <p>FINCA: Bien inmueble urbano inscrito en el Registro General de la Propiedad de la Zona Central, al número doscientos veintiséis (226), folio ciento cincuenta (150) de libro veinte (20) de Guatemala</p> <p>TIPO: Hangar</p> <p>PROPIETARIO: Estado de Guatemala</p> <p>UBICACIÓN FÍSICA: Aeropuerto Internacional La Aurora</p> <p>ÁREA: 879.84m²</p>	<p>NOMBRE: 2524874-K</p> <p>NIT:</p>	INVERSIONES PERVISA, SOCIEDAD ANÓNIMA	Q.2,466.02	Q.295,922.40
159	N-4	ÁREA DE HANGAR	2 AÑOS	CONTRATO ADMINISTRATIVO DS-052-2019, 26/06/2019	<p>FINCA: Bien inmueble urbano inscrito en el Registro General de la Propiedad de la Zona Central, al número doscientos veintiséis (226), folio ciento cincuenta (150) de libro veinte (20) de Guatemala</p> <p>TIPO: Hangar</p> <p>PROPIETARIO: Estado de Guatemala</p> <p>UBICACIÓN FÍSICA: Aeropuerto Internacional La Aurora</p>	<p>NOMBRE: EDGAR RENE REYES GARZONA</p> <p>NIT:</p>	357504-7	Q.5,228.35	Q.125,480.40




160	N-5	ÁREA DE HANGAR	15 AÑOS	EP. No. 32, de fecha 23/05/2019, Ante notario Sergio Antonio Escobar Esteban	<p>ÁREA</p> <p>FINCA:</p> <p>TIPO:</p> <p>PROPIETARIO:</p> <p>UBICACIÓN FÍSICA:</p> <p>ÁREA</p>	<p>Bien inmueble urbano inscrito en el Registro General de la Propiedad de la Zona Central, al número doscientos veintiséis (226), folio ciento cincuenta (150) de libro veinte (20) de Guatemala</p> <p>Hangar</p> <p>Estado de Guatemala</p> <p>Aeropuerto Internacional La Aurora</p> <p>1200.m00²</p>	<p>NOMBRE:</p> <p>98811533</p> <p>NIT:</p>	<p>ÁREA 51, SOCIEDAD ANÓNIMA</p> <p>98811533</p> <p>NIT:</p>	Q.4,337.76	Q.780,796.80
161	N-6	ÁREA DE HANGAR	15 años	003-1996 10/1/96	<p>FINCA:</p> <p>TIPO:</p> <p>PROPIETARIO:</p> <p>UBICACIÓN FÍSICA:</p> <p>ÁREA</p>	<p>Bien inmueble urbano inscrito en el Registro General de la Propiedad de la Zona Central, al número doscientos veintiséis (226), folio ciento cincuenta (150) de libro veinte (20) de Guatemala</p> <p>Hangar</p> <p>Estado de Guatemala</p> <p>Aeropuerto Internacional La Aurora</p> <p>330.27m²</p>	<p>NOMBRE:</p> <p>NIT:</p>	<p>ALFREDO ANTONIO CIFUENTES LARA</p> <p>17287669</p> <p>NIT:</p>	Q.3,000.00	Q.540,000.00
162	N-7	ÁREA DE HANGAR	15 años	EP No. 14.07/11/2017 Notario Roberto Antonio Pastor Cojulin	<p>FINCA:</p> <p>TIPO:</p> <p>PROPIETARIO:</p> <p>UBICACIÓN FÍSICA:</p> <p>ÁREA</p>	<p>Bien inmueble urbano inscrito en el Registro General de la Propiedad de la Zona Central, al número doscientos veintiséis (226), folio ciento cincuenta (150) de libro veinte (20) de Guatemala</p> <p>Hangar</p> <p>Estado de Guatemala</p> <p>Aeropuerto Internacional La Aurora</p> <p>650.55m²</p>	<p>NOMBRE:</p> <p>NIT:</p>	<p>AEROTRANSORTE S ESPECIALIZADOS, SOCIEDAD ANÓNIMA</p> <p>3818924-0</p> <p>NIT:</p>	Q.1,600.09	Q.288,016.20
163	N-8	ÁREA DE HANGAR	10 años	DS-002-2016 7/1/2016	<p>FINCA:</p> <p>TIPO:</p> <p>PROPIETARIO:</p> <p>UBICACIÓN FÍSICA:</p>	<p>Bien inmueble urbano inscrito en el Registro General de la Propiedad de la Zona Central, al número doscientos veintiséis (226), folio ciento cincuenta (150) de libro veinte (20) de Guatemala</p> <p>Hangar</p> <p>Estado de Guatemala</p> <p>Aeropuerto Internacional La Aurora</p>	<p>NOMBRE:</p> <p>NIT:</p>	<p>AEROTRANSORTE S ESPECIALIZADOS, SOCIEDAD ANÓNIMA</p> <p>3818924-0</p> <p>NIT:</p>	Q.3,686.73	Q.442,407.60

ÁREA DE GASOLINERAS AILA

No.	HANGAR	MOTIVO DEL ARRENDAMIENTO Y USO	PLAZO	FECHA DE APROBACION DEL CONTRATO	CARACTERÍSTICAS DEL BIEN			ARRENDATARIO		RENTA MENSUAL
1	HNW-1	PUMA ENERGY, BAHAMAS, SOCIEDAD ANÓNIMA	CONTRATO DS-084-2015 01/07/2015	Finalizará 3 meses después de inicio de operaciones de la nueva terminal de combustible de conformidad con Licitación Pública Internacional que se realice	<p>AREA: 4275.42 M2</p> <p>FINCA: Bien inmueble urbano inscrito en el Registro General de la Propiedad de la Zona Central, al número doscientos veintiséis (226), folio ciento cincuenta (150) de libro veinte (20) de Guatemala</p> <p>TIPO: AREA DE COMBUSTIBLE</p> <p>UBICACION FISICA: Estado de Guatemala</p> <p>PROPIETARIO: Aeropuerto Internacional La Aurora</p>	<p>NOMBRE: PUMA ENERGY, BAHAMAS SOCIEDAD ANÓNIMA</p> <p>NIT: 545558-8</p>	<p>NOMBRE: PUMA ENERGY, BAHAMAS SOCIEDAD ANÓNIMA</p> <p>NIT: 545558-8</p>	\$16,759.65		
2	HNW-2	CHEVRON GUATEMALA INC.	DS-085-2015 01/07/2015	Finalizará 3 meses después de inicio de operaciones de la nueva terminal de combustible de conformidad con Licitación Pública Internacional que se realice	<p>AREA: 4562.68M2</p> <p>FINCA: Bien inmueble urbano inscrito en el Registro General de la Propiedad de la Zona Central, al número doscientos veintiséis (226), folio ciento cincuenta (150) de libro veinte (20) de Guatemala</p> <p>TIPO: AREA DE COMBUSTIBLE</p> <p>UBICACION FISICA: Estado de Guatemala</p> <p>PROPIETARIO: Aeropuerto Internacional La Aurora</p>	<p>NOMBRE: CHEVRON GUATEMALA INC.</p> <p>NIT: 32935-5</p>	<p>NOMBRE: CHEVRON GUATEMALA INC.</p> <p>NIT: 32935-5</p>	\$17,885.71		
3	HNW-4	LIQUIDOS Y QUIMICOS, S.A.	DS-026-2015 22/04/2015 MODIFICACIONES DS-057-2015 05/06/2015 DS-029-2015 30/04/2015	Finalizará 3 meses después de inicio de operaciones de la nueva terminal de combustible de conformidad con Licitación Pública Internacional que se realice	<p>AREA: 485472.1</p> <p>FINCA: Bien inmueble urbano inscrito en el Registro General de la Propiedad de la Zona Central, al número doscientos veintiséis (226), folio ciento cincuenta (150) de libro veinte (20) de Guatemala</p> <p>TIPO: AREA DE COMBUSTIBLE</p> <p>UBICACION FISICA: Estado de Guatemala</p> <p>PROPIETARIO: Aeropuerto Internacional La Aurora</p>	<p>NOMBRE: LIQUIDOS Y QUIMICOS, S.A.</p> <p>NIT: 485472-1</p>	<p>NOMBRE: LIQUIDOS Y QUIMICOS, S.A.</p> <p>NIT: 485472-1</p>	\$14,228.38		



ÁREAS DADAS EN ARRENDAMIENTO PARA HANDLING (USO RAMPA)

No.	HANGAR	MOTIVO DEL ARRENDAMIENTO Y	PLAZO	FECHA DE APROBACION	CARACTERISTICAS DEL BIEN	ARRENDATARIO	VALOR MENSUAL	MONTO TOTAL DEL CONTRATO
1	SPE 2-98 area unicamente para rampa	EXPORTADORA DE CARDAMOMO Y CAFE, S.A.	15 años	CONTRATO No. 77-2011 08/11/2011	<p>UBICACIÓN FISICA:</p> <p>Bien inmueble urbano inscrito en el Registro General de la Propiedad de la Zona Central, al número doscientos veintiséis (226), folio ciento cincuenta (150) de libro veinte (20) de Guatemala</p> <p>FINCA:</p> <p>Rampa</p> <p>TIPO:</p> <p>Estado de Guatemala</p> <p>PROPIETARIO:</p> <p>Aeropuerto Internacional La Aurora</p>	EXPORTADORA DE CARDAMOMO Y CAFE, S.A.	Q.491.55	Q.88,479.00
2	FN-1-25 Y STP-1-1050	AVIASERVICIOS. SA.	5 años	CONTRATO No. DS-059-2015 8/6/2015	<p>FINCA:</p> <p>Bien inmueble urbano inscrito en el Registro General de la Propiedad de la Zona Central, al número doscientos veintiséis (226), folio ciento cincuenta (150) de libro veinte (20) de Guatemala</p> <p>TIPO:</p> <p>Rampa, Oficinas y Bodega</p> <p>PROPIETARIO:</p> <p>Estado de Guatemala</p> <p>UBICACIÓN FISICA:</p> <p>Aeropuerto Internacional La Aurora</p>	AVIASERVICIOS. SA.	Q.76,570.82	Q.4,594,249.20
3	STP-2	LAATS, S.A.	15 AÑOS	EP No. 41 02/09/2019 Notario Joel Ottoniel Chávez Gramajo	<p>FINCA:</p> <p>Bien inmueble urbano inscrito en el Registro General de la Propiedad de la Zona Central, al número doscientos veintiséis (226), folio ciento cincuenta (150) de libro veinte (20) de Guatemala</p> <p>TIPO:</p> <p>Rampa</p> <p>PROPIETARIO:</p> <p>Estado de Guatemala</p> <p>UBICACIÓN FISICA:</p> <p>Aeropuerto Internacional La Aurora</p>	LAATS, S.A.	Q.8,064.00	Q.1,451,520.00



4	FN-1-14 Y STP-3-1178	SERVICIOS AEREOS GUATEMALTECOS S. A.	10 años	CONTRATO No. DS- 006-2016 11/1/2016	FINCA:	Bien inmueble urbano inscrito en el Registro General de la Propiedad de la Zona Central, al número doscientos veintiséis (226), folio ciento cincuenta (150) de libro veinte (20) de Guatemala	SERVICIOS AEREOS GUATEMALTEC OS S. A.	Q.41,555.47	Q.4,986,656.40
					TIPO:	Rampa, Oficina y Bodega			
					PROPIETARIO:	Estado de Guatemala			
5	STP-4	COMPAÑIA PANAMENA DE AVIACION, S.A.	2 años	CONTRATO No. DS- 038-2019 15/07/2019	FINCA:	Bien inmueble urbano inscrito en el Registro General de la Propiedad de la Zona Central, al número doscientos veintiséis (226), folio ciento cincuenta (150) de libro veinte (20) de Guatemala	COMPAÑIA PANAMENA DE AVIACION, S.A.	Q.16,800.00	Q.403,200.00
					TIPO:	Rampa			
					PROPIETARIO:	Estado de Guatemala			
					UBICACIÓN FISICA:	Aeropuerto Internacional La Aurora			




6	FN-1-26, AI-2-26 Y STP-50-TAG	TRANSPORTES AEREOS GUATEMALTECOS, S.A.	5 años	CONTRATO ADMINISTRATIVO No. 001-2014 13/2/2014	FINCA: Bien inmueble urbano inscrito en el Registro General de la Propiedad de la Zona Central, al número doscientos veintiséis (226), folio ciento cincuenta (150) de libro veinte (20) de Guatemala TIPO: Rampa, Oficina y Bodega PROPIETARIO: Estado de Guatemala UBICACIÓN FISICA: Aeropuerto Internacional La Aurora	TRANSPORTES AEREOS GUATEMALTECOS, S.A. NOMBRE: NIT: 527303K	Q.6,035.46	Q.362,127.60
7	HNW-10	SAG	5 año	EP. NO. 11 06/02/2020 Notario Jose Arturo Pellecer Arellano	FINCA: Bien inmueble urbano inscrito en el Registro General de la Propiedad de la Zona Central, al número doscientos veintiséis (226), folio ciento cincuenta (150) de libro veinte (20) de Guatemala TIPO: Equipo de Servicios en Tierra PROPIETARIO: Estado de Guatemala UBICACIÓN FISICA: Aeropuerto Internacional La Aurora	NOMBRE: NIT:	Q.2,620.00	Q.31,440.00
8	HNW-12	LAATS, S.A.	10 años	Escritura Pública No. 1, de fecha 20/02/2019, ante el Notario Roberto Carlos Garcia Solares	FINCA: Bien inmueble urbano inscrito en el Registro General de la Propiedad de la Zona Central, al número doscientos veintiséis (226), folio ciento cincuenta (150) de libro veinte (20) de Guatemala TIPO: Bodega y taller PROPIETARIO: Estado de Guatemala UBICACIÓN FISICA: Aeropuerto Internacional La Aurora	LAATS, S.A. NOMBRE: NIT: 7216831	Q.8,736.00	Q.1,048,320.00
9		LAATS, S.A.	10 años	Escritura Pública No. 10, de fecha 03/07/2019, ante el Notario Joel Otoniel Gramajo Aguirre	FINCA: Bien inmueble urbano inscrito en el Registro General de la Propiedad de la Zona Central, al número doscientos veintiséis (226), folio ciento cincuenta (150) de libro veinte (20) de Guatemala TIPO: Bodega y taller PROPIETARIO: Estado de Guatemala UBICACIÓN FISICA: Aeropuerto Internacional La Aurora	LAATS, S.A. NOMBRE: NIT: 7216831	Q.3,225.60	Q.387,072.00



ÁREAS DADAS EN ARRENDAMIENTO AEROPUERTO INTERNACIONAL MUNDO MAYA

No.	NOMENCLATURA DEL AREA	MOTIVO DEL ARRENDAMIENTO Y USO	PLAZO	FECHA DE APROBACION DEL CONTRATO	CARACTERÍSTICAS DEL BIEN		ARRENDATARIO	VALOR MENSUAL	MONTO TOTAL DEL CONTRATO
1	MM-OF-07, MM-OF-08	TRANSPORTES AÉREOS GUATEMALTECOS, SOCIEDAD ANÓNIMA	15 años	DS-078-2014, de fecha 7/10/2014	UBICACIÓN FÍSICA: Bien inmueble urbano inscrito en el Registro General de la Propiedad de la Zona Central, al número doscientos veintiséis (226), folio ciento cincuenta (150) de libro veinte (20) de Guatemala	FINCA: LOCAL COMERCIAL, CUANTERS TIPO: Estado de Guatemala PROPIETARIO:	NOMBRE: 527303-K NIT:	Q.4128.17	Q.743,070.60
2	MM-OF-06	TROPIC AIR LIMITED	15 años	DS-099-2014, de fecha 11/11/2014	UBICACIÓN FÍSICA: Bien inmueble urbano inscrito en el Registro General de la Propiedad de la Zona Central, al número doscientos veintiséis (226), folio ciento cincuenta (150) de libro veinte (20) de Guatemala	FINCA: LOCAL COMERCIAL, Estado de Guatemala TIPO: Aeropuerto Internacional La Aurora PROPIETARIO:	NOMBRE: TROPIC AIR LIMITED NIT: 7418610-8	Q.2,074.74	Q.373,453.52
3	MM-OF-09	AYAU CALLAWAY Y COMPAÑIA LIMITADA	15 años	DS-002-2015, de fecha 16/11/2015	UBICACIÓN FÍSICA: Bien inmueble urbano inscrito en el Registro General de la Propiedad de la Zona Central, al número doscientos veintiséis (226), folio ciento cincuenta (150) de libro veinte (20) de Guatemala	FINCA: LOCAL COMERCIAL, Estado de Guatemala TIPO: Aeropuerto Internacional La Aurora PROPIETARIO:	NOMBRE: AYAU CALLAWAY Y COMPAÑIA LIMITADA NIT: 32015-3	Q.2,025.00	Q.364,500.00
4	Área de Combustible	AEROPETROL, SOCIEDAD ANÓNIMA	5 años	EP 39 5/12/2016 Zujacil Guadalupe Castellanos García MODIFICACIÓN EP No. 68 28/08/2017 Ana Cristina Barbier Figueroa	UBICACIÓN FÍSICA: Bien inmueble urbano inscrito en el Registro General de la Propiedad de la Zona Central, al número doscientos veintiséis (226), folio ciento cincuenta (150) de libro veinte (20) de Guatemala	FINCA: AREA COMBUSTIBLE, Estado de Guatemala TIPO: Aeropuerto Internacional La Aurora PROPIETARIO:	NOMBRE: 94421463 NIT:	Q.7,526.40	Q.451,584.00



5	MM-BO-01, MM-OF-02, MM-OF-03, MM-OF-04	AVIATECA, SOCIEDAD ANÓNIMA				FINCA: TIPO: PROPIETARIO: UBICACIÓN FÍSICA:	LOCAL COMERCIAL Estado de Guatemala Aeropuerto Internacional La Aurora Bien inmueble urbano inscrito en el Registro General de la Propiedad de la Zona Central, al número doscientos veintiséis (226), folio ciento cincuenta (150) de libro veinte (20) de Guatemala	NIT: NOMBRE:	546580-K KAREN MARIBEL MUNIZ MARTÍNEZ		
6	LOCALES 8, 9 y 10	KAREN MARIBEL MUNIZ MARTÍNEZ	5 años	EP. No. 8, de fecha 06/07/2018, ante los oficios de la Notaría Dolores Ana Lucía Prado García		FINCA: TIPO: PROPIETARIO: UBICACIÓN FÍSICA:	LOCALES COMERCIALES Estado de Guatemala Aeropuerto Internacional La Aurora Bien inmueble urbano inscrito en el Registro General de la Propiedad de la Zona Central, al número doscientos veintiséis (226), folio ciento cincuenta (150) de libro veinte (20) de Guatemala	NIT: NOMBRE:	11479736 ACTIVIDADES TURÍSTICAS, S.A.	Q.5,659.36	Q.339,561.16
7	AC-MM-9	ACTIVIDADES TURÍSTICAS, S.A.	5 años	EP. No. 32, de fecha 07/05/2019, ante los oficios del Notario Carlos Humberto Echeverría Guzmán		FINCA: TIPO: PROPIETARIO: UBICACIÓN FÍSICA:	LOCALES COMERCIALES Estado de Guatemala	NIT: NOMBRE:	27206483	Q.792.96	Q.47,577.60
ÁREAS DADAS EN ARRENDAMIENTO AERÓDROMO DE QUEZALTENANGO											
No.	NOMENCLATURA DEL AREA	MOTIVO DEL ARRENDAMIENTO Y USO	PLAZO	FECHA DE APROBACION DEL AREA EN PROCESO DE SUSCRIPCIÓN CONTRATO	FECHA DE APROBACION DEL AREA EN PROCESO DE SUSCRIPCIÓN CONTRATO	CARACTERÍSTICAS DEL BIEN			ARRENDATARIO	VALOR MENSUAL	MONTO TOTAL DEL CONTRATO
1	HQ-1-2 Quetzaltenango	CARLOS ENRIQUE PAC SUM., ÁREA USO HANGAR				UBICACIÓN FÍSICA: FINCA: TIPO: PROPIETARIO: UBICACIÓN FÍSICA:	Aeródromo Quetzaltenango HANGAR Estado de Guatemala Aeródromo Quetzaltenango	NOMBRE: NIT:	CARLOS ENRIQUE PAC		
2	HQ-1 Quetzaltenango	IGLESIA AGUA VIVA, ÁREA USO HANGAR				UBICACIÓN FÍSICA: FINCA: TIPO: PROPIETARIO: UBICACIÓN FÍSICA:	Aeródromo Quetzaltenango HANGAR Estado de Guatemala IGLESIA AGUA VIVA	NOMBRE: NIT:	IGLESIA AGUA VIVA, ÁREA USO HANGAR		
3	HQ-7 Quetzaltenango	RABI RABÍ MEJÍA OVALLE USO HANGAR	2 AÑOS	CONTRATO ADMINISTRATIVO DS-31-2021 DE FECHA 11/10/2021		FINCA: TIPO: PROPIETARIO: UBICACIÓN FÍSICA:	Aeródromo Quetzaltenango HANGAR Estado de Guatemala Aeródromo Quetzaltenango	NOMBRE: NIT:	RABI RABI MEJÍA	Q. 2,240.00	Q. 53,760.00


 UNIDAD DE ASESORIA JURÍDICA
 DGAC

ÁREAS DADAS EN ARRENDAMIENTO AERÓDROMO DE HUEHUETENANGO

No.	NOMENCLATURA DEL AREA	MOTIVO DEL ARRENDAMIENTO Y USO	PLAZO	FECHA DE APROBACION DEL CONTRATO	CARACTERÍSTICAS DEL BIEN			ARRENDATARIO		VALOR MENSUAL	MONTO TOTAL DEL CONTRATO	
					UBICACIÓN FÍSICA:	FINCA:	TIPO:	PROPIETARIO:	NOMBRE:			NIT:
1	CHT-1	Helicopteros de Guatemala, S.A.	2 años	CONTRATO ADMITIVO DS-24-2019, DE FECHA 06/05/2019	Aeródromo Huehuetenango	Hangar	Estado de Guatemala	Aeródromo Huehuetenango	Helicopteros de Guatemala, S.A.	5326168	Q.258,24	Q.6.197,76
2	H-HT-1	JORGE ROBERTO GRANADOS AMBROSY	2 años	CONTRATO ADMINISTRATIVO No. DS-21-2019, de fecha 24/04/2019	Aeródromo Huehuetenango	Hangar	Estado de Guatemala	Aeródromo Huehuetenango	JORGE ROBERTO GRANADOS AMBROSY	39837106	Q.2.350,00	Q.56.400,00

ÁREAS DADAS EN ARRENDAMIENTO AERÓDROMO DE CHIQUIMULA

No.	NOMENCLATURA DEL AREA	MOTIVO DEL ARRENDAMIENTO Y USO	PLAZO	FECHA DE APROBACION DEL CONTRATO	CARACTERÍSTICAS DEL BIEN			ARRENDATARIO		VALOR MENSUAL	MONTO TOTAL DEL CONTRATO	
					UBICACIÓN FÍSICA:	FINCA:	TIPO:	PROPIETARIO:	NOMBRE:			NIT:
1	Hangar 2 Chiquimula	CENTRAL FLYING, S.A.	5 años	Escritura Pública No.17, de fecha 02/08/2018, ante Notaria Patricia Maria Pineda. Antzuelo	Aeródromo Chiquimula	Hangar	Estado de Guatemala	Aeródromo Chiquimula	CENTRAL FLYING, S.A.	67481345	Q.424,80	Q.25.488,00
2	H-1-CH un Costado de la Rampa del Aeródromo de Chiquimula	JOEL QUIJADA CASTRO	18 meses	EP No. 112, de fecha 26/10/2017	Aeródromo Chiquimula	Hangar	Estado de Guatemala	Aeródromo Chiquimula	JOEL QUIJADA CASTRO	3895386	Q.882,00	Q.15.876,00
3	HES-01 ESQUIPULAS, CHIQUIMULA	SILVER INVESTMENTS, S.A.	15 AÑOS	EP No. 8 de fecha 14/04/2021, ante el Notario Mario Isaac Acevedo Ramirez	Aeródromo Chiquimula	Hangar	Estado de Guatemala	Aeródromo Chiquimula	SILVER INVESTMENTS, S.A.	109229840	Q.905,52	Q.162.993,60
4		ALIN RODOLFO SANABRIA ESPINALES	5 AÑOS	EP No. 8, de fecha 23/04/2019	Aeródromo Chiquimula	Hangar	Estado de Guatemala	Aeródromo Chiquimula	ALIN RODOLFO SANABRIA ESPINALES	37184148	Q.274,35	Q.16.461,00



ÁREAS DADAS EN ARRENDAMIENTO AERÓDROMO DE PUERTO BARRIOS

No.	NOMENCLATURA DEL AREA	MOTIVO DEL ARRENDAMIENTO Y USO	PLAZO	FECHA DE APROBACION DEL CONTRATO	CARACTERÍSTICAS DEL BIEN	ARRENDATARIO	VALOR MENSUAL	MONTO TOTAL DEL CONTRATO
1	PUERTO BARRIOS OF-1	TRANSPORTES AÉREOS GUATEMALTECOS, SOCIEDAD ANÓNIMA	18 meses	EP No. 224.06/11/2017 Notaria Flor de María folgar Romero	UBICACIÓN FÍSICA: Aeródromo de Puerto Barrios, Izabal FINCA: Oficinas TIPO: Estado de Guatemala PROPIETARIO: Aeródromo de Puerto Barrios, Izabal	TRANSPORTES AÉREOS GUATEMALTECOS, SOCIEDAD ANÓNIMA NOMBRE: NIT: 527303K	Q.2,262.76	Q.40,729.68
2	PUERTO BARRIOS CA-1	NIDIA CAROLA HERNÁNDEZ RIVERA DE MARTINEZ	5 años	EP No. , de fecha 24/07/2018, ante los oficios de la Notaria Dolores Ana Lucía Prado García	UBICACIÓN FÍSICA: Aeródromo de Puerto Barrios, Izabal FINCA: Local Comercial TIPO: Estado de Guatemala	NIDIA CAROLA HERNÁNDEZ NOMBRE: NIT: 39837106	Q.512.74	Q.30,764.40

